ЛЕНГИПРОТРАНС

ПУБЛИЧНОЕ АКЦИОНЕРНОЕ ОБЩЕСТВО ПО ИЗЫСКАНИЯМ
И ПРОЕКТИРОВАНИЮ ОБЪЕКТОВ ТРАНСПОРТНОГО СТРОИТЕЛЬСТВА

СРО-П-044-019.3 от 26.03.2015 г.

Экз. №

«Комплексная реконструкция участка Мга – Гатчина – Веймарн – Ивангород и железнодорожных подходов к портам на южном берегу Финского залива. Строительство железнодорожных путей на участке Лужская-Сортировочная – Лужская-Восточная – Лужская-Генеральная»

Проект межевания территории

690052-004-ПМТ

Изм.	№ док.	Подп.	Дата

2016

ЛЕНГИПРОТРАНС

ПУБЛИЧНОЕ АКЦИОНЕРНОЕ ОБЩЕСТВО ПО ИЗЫСКАНИЯМ
И ПРОЕКТИРОВАНИЮ ОБЪЕКТОВ ТРАНСПОРТНОГО СТРОИТЕЛЬСТВА

СРО-П-044-019.3 от 26.03.2015 г.

Экз. №

«Комплексная реконструкция участка Мга – Гатчина – Веймарн – Ивангород и железнодорожных подходов к портам на южном берегу Финского залива. Строительство железнодорожных путей на участке Лужская-Сортировочная – Лужская-Восточная – Лужская-Генеральная»

Проект межевания территории

690052-004-ПМТ

Главный инженер — А.Е. Тимошин

Главный инженер проекта — А.Н. Булатецкий

Начальник отдела — А.А. Нестеров

Изм.	№ док.	Подп.	Дата

2016

Взам. инв.№

Подп. и дата

Инв. № подп.

СОДЕРЖАНИЕ

лист

СОСТАВ ПРОЕКТА МЕЖЕВАНИЯ ТЕРРИТОРИИ 4

ПОЯСНИТЕЛЬНАЯ ЗАПИСКА 5

ВЕДОМОСТЬ КООРДИНАТ ПОВОРОТНЫХ ТОЧЕК УТОЧНЯЕМЫХ ГРАНИЦ ЗЕМЕЛЬНЫХ УЧАСТКОВ 21

ГРАФИЧЕСКИЕ МАТЕРИАЛЫ……75

Чертеж межевания территории …… 76

Согласовано

Взам. инв. №

Подп. и дата

Инв. № подл.

Изм.	Кол.уч.	Лист	№док.	Подп.	Дата	690052-004-ПМТ		
Разраб.		Грищук			10.2016	Проект межевания территории	Стадия	Лист	Листов
		Шатаева			10.2016		П	3	
ГИП		Булатецкий			10.2016		ЛЕНГИПРОТРАНС		

Формат А4

СОСТАВ ПРОЕКТА МЕЖЕВАНИЯ ТЕРРИТОРИИ

Проект межевания территории объекта «Комплексная реконструкция участка Мга-Гатчина-Веймарн-Ивангород и железнодорожных подходов к портам на южном берегу Финского залива. Строительство железнодорожных путей на участке Лужская-Сортировочная-Лужская-Восточная-Лужская-Генеральная» представлен в следующем составе:

Проект межевания территории

Номер п/п	Наименование	Масштаб
	Текстовые материалы	
1	Пояснительная записка «Проект межевания территории»	-
	Графические материалы	
1	Чертеж межевания территории	1:1000

ПОЯСНИТЕЛЬНАЯ ЗАПИСКА

Проект межевания территории разработан в соответствии с техническим заданием на разработку документации по планировке территории (проекта планировки территории и проекта межевания территории) по объекту: «Комплексная реконструкция участка Мга-Гатчина-Веймарн-Ивангород и железнодорожных подходов к портам на южном берегу Финского залива. Строительство железнодорожных путей на участке Лужская-Сортировочная-Лужская-Восточная-Лужская-Генеральная», утвержденным Распоряжением Федерального агентства железнодорожного транспорта № В4-24-р от 24.03.2016 г.

Проект межевания территории объекта «Комплексная реконструкция участка Мга-Гатчина-Веймарн-Ивангород и железнодорожных подходов к портам на южном берегу Финского залива. Строительство железнодорожных путей на участке Лужская-Сортировочная-Лужская-Восточная-Лужская-Генеральная» разработан в составе проекта планировки территории.

Территория проектирования площадью 1954658 кв. м расположена по адресу: Ленинградская область, Кингисеппский район, МО «Котельское сельское поселение», МО «Вистинское сельское поселение».

Проектные решения по размещению объектов капитального строительства предполагают:

1) формирование постоянного отвода железной дороги общей площадью 1180745 кв.м ;.

2) установление границ зон действия сервитутов под размещение объектов капитального строительства федерального значения: объектов железнодорожного транспорта и железнодорожной инфраструктуры, - общей площадью 711970 кв.м.

3) формирование временного отвода земель площадью 61943 кв. м под размещение объектов инженерной инфраструктуры (под переустройство инженерных сетей), а также под размещение временных автомобильных дорог, используемых на период строительства.

В таблицах ниже представлены ведомости координат поворотных точек земельных участков, образующих дополнительный постоянный отвод железной дороги.

Ведомости координат приведены в системе координат 1963 (Кингисеппский) (система ведения государственного кадастрового учета объектов недвижимого имущества на территории МО «Кингисеппский район» Ленинградской области).

В составе пояснительной записки «Материалы по обоснованию проекта планировки территории объекта: «Комплексная реконструкция участка Мга-Гатчина-Веймарн-Ивангород и железнодорожных подходов к портам на южном берегу Финского залива. Строительство железнодорожных путей на участке Лужская-Сортировочная-Лужская-Восточная-Лужская-Генеральная» представлены кадастровые паспорта и правоустанавливающие документы на земельные участки в границах подготовки проекта планировки территории и проекта межевания территории.

Чертеж межевания территории выполнен в М 1:1000 на основании данных топографической съемки в районе производства работ с учетом сведений,

содержащихся в государственном кадастре недвижимости в системе координат ведения государственного кадастра недвижимости - СК-1963.

Ведомость земель в границах подготовки проекта межевания территории представлена в таблице №1.

Таблица 1

Ведомость земель в границах подготовки проекта межевания территории

№ в экспликации	Кадастровый номер земельного участка	Площадь земельного участка по кадастру, кв. м	Условный номер и площадь образуемого земельного участка в границах подготовки ППТ и ПМТ, кв.м	Категория земель	Вид права, правообладатель	Обременение	Вид разрешенного использования		Примечание
							Существующее положение	Проектное положение	
1	47:20:0000000:189	8100000	31987	Земли лесного фонда	собственность РФ	в аренде у ОАО «РЖД» по договору аренды лесного участка № 64-2008-06 от 09.06.2008г.	Для строительства и эксплуатации железнодорожных путей в Кингисеппском районе	Для строительства и эксплуатации железнодорожных путей в Кингисеппском районе	постоянный отвод (межевание по данному земельному участку не проводится)
2	47:20:0000000:188	250869	806077	Земли лесного фонда	собственность РФ	в аренде у ОАО «РЖД» по договору аренды лесного участка № 206/ДС-2010-10 от 25.10.2010г.	Для строительства и эксплуатации подъездных железнодорожных путей для обслуживания Морского торгового порта Усть-Луга	Для строительства и эксплуатации подъездных железнодорожных путей для обслуживания Морского торгового порта Усть-Луга	постоянный отвод (межевание по данному земельному участку не проводится)
3	47:20:0000000:190	73 900	6073	Земли лесного фонда	собственность РФ	в аренде у ОАО «РЖД» по договору аренды лесного участка № 248/ДС-2010-12 от 30.12.2010г	Для строительства и эксплуатации подъездных железнодорожных путей для обслуживания Морского торгового порта Усть-Луга	Для строительства и эксплуатации подъездных железнодорожных путей для обслуживания Морского торгового порта Усть-Луга	постоянный отвод (межевание по данному земельному участку не проводится)
4	47:20:0000000:1	6646845	278345	Земли промышленности, энергетики, транспорта, связи, радиовещания, телевидения, информатики, земли для обеспечения космической деятельности, земли обороны, безопасности и земли иного специального назначения	собственность РФ	в аренде у ОАО «РЖД» по договору земельного участка № 4-Н-ГП от 25.12.2003	для транспортных целей - железная дорога	для транспортных целей - железная дорога	постоянный отвод (межевание по данному земельному участку не проводится)
5	47:20:0224003:41	323 100	20020	Земли лесного фонда	собственность РФ	аренде у ОАО «РЖД» по договору аренды лесного участка № 346/ДС-2012-01 от 13.01.2012г. в аренде у ОАО «РЖД» по договору аренды лесного участка № 346/ДС-2012-01 от 13.01.2012г.	для строительства и эксплуатации линии электропередачи и железнодорожных путей в целях обслуживания морского торгового порта Усть-Луга в Кингисеппском районе Ленинградской области	для строительства и эксплуатации линии электропередачи и железнодорожных путей в целях обслуживания морского торгового порта Усть-Луга в Кингисеппском районе Ленинградской области	Постоянный отвод (межевание по данному земельному участку не проводится)

6	47:20:0447001:77	389 011	47:20:0447001:77:зу1 69995 кв.м	Земли лесного фонда	собственность РФ	Сведения отсутствуют	Сведения отсутствуют	Железнодорожный транспорт	под постоянный отвод железной дороги	
			47:20:0447001:77:зу2 161 кв.м	Земли лесного фонда	собственность РФ	Сведения отсутствуют		Железнодорожный транспорт	под постоянный отвод железной дороги	
			47:20:0447001:77:зу3 3523кв.м	Земли лесного фонда	собственность РФ	Сведения отсутствуют		в соответствии с Распоряжением Правительства РФ от 27.05.2013 г. №849р, разрешенное использование - линия электропередачи воздушная, кабельная всех классов напряжения	временный отвод на период строительства	
			47:20:0447001:77:зу4 467кв.м	Земли лесного фонда	собственность РФ	Сведения отсутствуют		в соответствии с Распоряжением Правительства РФ от 27.05.2013 г. №849р, разрешенное использование - линия электропередачи воздушная, кабельная всех классов напряжения	временный отвод на период строительства	
7	47:20:0447001:76	105900	47:20:0447001:76:зу1 47678 кв.м	Земли лесного фонда	собственность РФ	в аренде у ОАО «РЖД» по договору аренды лесного участка № 385/ДС-2012-07 от 17.07.2012г.	Для строительства и эксплуатации подъездных железнодорожных путей для обслуживания терминалов на северной части Морского торгового порта Усть-Луга в Кингисеппском районе Ленинградской области	Железнодорожный транспорт	под постоянный отвод железной дороги	
			47:20:0447001:76:зу2 3563 кв.м	Земли лесного фонда	собственность РФ			в соответствии с Распоряжением Правительства РФ от 27.05.2013 г. №849р, разрешенное использование - линия электропередачи воздушная, кабельная всех классов напряжения	временный отвод на период строительства	
8	47:20:0447001:75	1 070 897	47:20:0447001:75:зу1	Земли лесного фонда	собственность РФ	В аренде у ООО «НОВАТЭК-Усть-Луга» по	Для строительства и эксплуатации линейного	Железнодорожный транспорт	под постоянный отвод железной	

			389 кв.м			договору аренды лесного участка №341/ДС-2011-12 от 22.12.2011 г.	объекта (коридор технологических коммуникаций в составе объекта «Железнодорожные пути необщего пользования для слива сырья и коридор технологических коммуникаций)		дороги	
9	Кадастровый квартал 47:20:0447001	-	47:20:0447001:зу1 20559 кв.м	Земли лесного фонда	-	-	Сведения отсутствуют	Железнодорожный транспорт	под постоянный отвод железной дороги	
			47:20:0447001:зу2 43661кв.м	Земли лесного фонда	-	-		Железнодорожный транспорт	под постоянный отвод железной дороги	
			47:20:0447001:зу 3 425 кв.м	Земли лесного фонда	-	-		Ведение лесного хозяйства	временный отвод на период строительства	
10	47:20:0000000:5631	368 750	47:20:0000000:5631:зу1 39 кв. м	Земли лесного фонда	Сведения отсутствуют	Сведения отсутствуют	Сведения отсутствуют	Автомобильный транспорт	оформление сервитута	
			47:20:0000000:5631:зу2 4165 кв.м	Земли лесного фонда	Сведения отсутствуют	Сведения отсутствуют				
			47:20:0000000:5631:зу3 830 кв.м	Земли лесного фонда	Сведения отсутствуют	Сведения отсутствуют				
11	47:20:0447001:35	153 823	47:20:0447001:35:зу 1 778 кв.м	Земли промышленности, энергетики, транспорта, связи, радиовещания, телевидения, информатики, земли для обеспечения космической деятельности, земли обороны, безопасности и земли иного специального назначения	Сведения отсутствуют	Сведения отсутствуют	Для размещения и эксплуатации объектов автомобильного транспорта и объектов дорожного хозяйства	Для размещения и эксплуатации объектов автомобильного транспорта и объектов дорожного хозяйства	оформление сервитута	

			47:20:0447001:35:зу2 225 кв.м							
			47:20:0447001:35:зу3 232 кв.м							
12	47:20:0447002:39	151 093	47:20:0447002:39:зу 1 739 кв.м	Земли промышленности, энергетики, транспорта, связи, радиовещания, телевидения, информатики, земли для обеспечения космической деятельности, земли обороны, безопасности и земли иного специального назначения	Сведения отсутствуют	Сведения отсутствуют	Для размещения и эксплуатации объектов автомобильного транспорта и объектов дорожного хозяйства	Для размещения и эксплуатации объектов автомобильного транспорта и объектов дорожного хозяйства	оформление сервитута	
			47:20:0447002:39: зу2 207 кв.м							
			47:20:0447002:39: зу 3 833 кв.м							
13	47:20:0000000:14235	48 896	47:20:0000000:14235: зу 1 1879 кв.м	Земли лесного фонда	собственность РФ	Сведения отсутствуют	Сведения отсутствуют	Автомобильный транспорт	оформление сервитута	
			47:20:0000000:14235: зу 2 332 кв.м							
			47:20:0000000:14235: зу 3 3135 кв.м							
14	47:20:0000000:3111	296 178	47:20:0000000:3111: зу 1 1560 кв.м	Земли лесного фонда	собственность РФ	В аренде у ООО «НОВАТЭК-Усть-Луга» по договору аренды лесного участка №342/ДС-2011-12 от 22.12.2011 г.	Для строительства и эксплуатации линейного объекта (коридор технологических коммуникаций в составе объекта «Железнодорожные пути необщего пользования для слива сырья и коридор технологических коммуникаций)(по документам)	Для строительства и эксплуатации линейного объекта (коридор технологических коммуникаций в составе объекта «Железнодорожные пути необщего пользования для слива сырья и коридор технологических коммуникаций) (по документам)	временный отвод на период строительства	
			47:20:0000000:3111: зу 2 310 кв.м							
			47:20:0000000:3111: зу 3 1050 кв.м					Железнодорожный транспорт	под постоянный отвод железной дороги	
15	Кадастровый квартал		47:20:0447002:зу 1	-	-	-	-	Автомобильный	временный отвод на	

	47:20:0447002		2525 кв.м					транспорт	период строительства
16	Кадастровый квартал 47:20:0225002	-	47:20:0225002: зу 1 703 кв.м	-	-	-	-	в соответствии с Распоряжением Правительства РФ от 27.05.2013 г. №849р, разрешенное использование - линия электропередачи воздушная, кабельная всех классов напряжения	временный отвод на период строительства
			47:20:0225002: зу2 3187кв. м					Железнодорожный транспорт	под постоянный отвод железной дороги
			47:20:0225002:зу3 4370 кв.м					Железнодорожный транспорт	под постоянный отвод железной дороги
			47:20:0225002: зу 4 7698 кв.м					Энергетика	временный отвод на период строительства
			47:20:0225002:зу 5 2563 кв.м					Железнодорожный транспорт	под постоянный отвод железной дороги
17	47:20:0225002:116	190 847	47:20:0225002:116:зу 1 93808 кв.м	Земли лесного фонда	собственность РФ	в аренде у ОАО «РЖД» по договору аренды лесного участка № 385/ДС-2012-07 от 17.07.2012г.	Для строительства и эксплуатации подъездных железнодорожных путей для обслуживания терминалов на северной части Морского торгового порта Усть-Луга в Кингисеппском районе Ленинградской области	Железнодорожный транспорт	под постоянный отвод железной дороги
			47:20:0225002:116: зу 2 40 кв.м						
18	47:20:0225002:112	427 800	47:20:0225002:112:зу 1 1915 кв.м	Земли лесного фонда	собственность РФ	-	Сведения отсутствуют	Железнодорожный транспорт	под постоянный отвод железной дороги
			47:20:0225002:112:зу 2 165 кв.м						
			47:20:0225002:112:зу3 1019 кв.м						
			47:20:0225002:112: зу 4 3402 кв.м					в соответствии с Распоряжением Правительства РФ от 27.05.2013 г.	временный отвод на период строительства

									№849р, разрешенное использование - линия электропередачи воздушная, кабельная всех классов напряжения	
	19	47:20:0000000:14444	214 022	47:20:0000000:14444:зу 1 2444 кв.м	Земли сельскохозяйственного назначения	Частная собственность	ООО «Управляющая компания «Мир инвестиционных решений»	Для ведения гражданами садоводства и огородничества	Энергетика	временный отвод на период строительства
				47:20:0000000:14444:зу2 1462 кв.м						
				47:20:0000000:14444:зу3 1024 кв.м					Железнодорожный транспорт	под постоянный отвод железной дороги
	20	47:20:0000000:100	1.959853267E9	47:20:0000000:100: зу 1 14415 кв.м	Земли лесного фонда	собственность РФ	Собственность 47-01/00-30/2004-9 17.12.2004	Сведения отсутствуют	Железнодорожный транспорт	под постоянный отвод железной дороги
				47:20:0000000:100: зу 2 477 кв. м					в соответствии с Распоряжением Правительства РФ от 27.05.2013 г. №849р, разрешенное использование - линия электропередачи воздушная, кабельная всех классов напряжения	временный отвод на период строительства
				47:20:0000000:100:зу 3 1128 кв.м						
				47:20:0000000:100: зу 4 580 кв.м						
	21	Кадастровый квартал 47:20:0207006	-	47:20:0207006: зу 1 51 кв.м	-	-	-	-	в соответствии с Распоряжением Правительства РФ от 27.05.2013 г. №849р, разрешенное использование - линия электропередачи воздушная, кабельная всех классов напряжения	временный отвод на период строительства
				47:20:0207006 :зу 2 1183 кв.м					Железнодорожный транспорт	под постоянный отвод железной дороги
	22	47:20:0000000:3168	41 248	47:20:0000000:3168:зу 1 29161 кв.м	Земли лесного фонда	собственность РФ	РФ, в аренде у ОАО «РЖД» по договору аренды лесного участка № 385/ДС-2012-07 от 17.07.2012г.	Для строительства и эксплуатации подъездных железнодорожных путей для обслуживания терминалов на северной	Железнодорожный транспорт	под постоянный отвод железной дороги

							части Морского торгового порта Усть-Луга в Кингисеппском районе Ленинградской области		
23	47:20:0207006:25	1 227	1227 кв.м	Земли сельскохозяйственного назначения	Сведения отсутствуют	Сведения отсутствуют	Для сельскохозяйственного производства	Железнодорожный транспорт	постоянный отвод (межевание по данному земельному участку не проводится)
24	47:20:0207006:24	2 311	1601 кв.м	Земли сельскохозяйственного назначения	Сведения отсутствуют	Сведения отсутствуют	Для сельскохозяйственного производства	Железнодорожный транспорт	постоянный отвод (межевание по данному земельному участку не проводится)
25	47:20:0207004:40	22 026	47:20:0207004:40:зу1 20615 кв.м	Земли сельскохозяйственного назначения	Сведения отсутствуют	Сведения отсутствуют	Для сельскохозяйственного производства	Железнодорожный транспорт	под постоянный отвод железной дороги
			47:20:0207004:40:зу2 1411 кв.м					в соответствии с Распоряжением Правительства РФ от 27.05.2013 г. №849р, разрешенное использование - линия электропередачи воздушная, кабельная всех классов напряжения	временный отвод на период строительства
26	Кадастровый квартал 47:20:0207004	-	47:20:0207004:зу 1 7674 кв.м	-	-	-	-	Железнодорожный транспорт	под постоянный отвод железной дороги
			47:20:0207004:зу 2 1236 кв.м					Энергетика	временный отвод на период строительства
27	47:20:0225002:17	4 013	47:20:0225002:17: зу1 518 кв.м	Сведения отсутствуют	Сведения отсутствуют	Сведения отсутствуют	-	Энергетика	временный отвод на период строительства
			47:20:0225002:17: зу2 402 кв.м					Железнодорожный транспорт	под постоянный отвод железной дороги
			47:20:0225002:17: зу3 226 кв.м						
28	47:20:0000000:14439	535 269	47:20:0000000:14439:зу1 5259 кв.м	Земли сельскохозяйственного назначения	Частная собственность	ООО «Управляющая компания «Мир инвестиционных решений»	Для ведения гражданами садоводства и огородничества	Железнодорожный транспорт	под постоянный отвод железной дороги
			47:20:0000000:14439:зу 2 5180кв.м					Энергетика	временный отвод на период строительства

			47:20:0000000:14439: зу 3 605 кв.м						
29	47:20:0225002:23	17 848	47:20:0225002:23:зу1 485кв.м 47:20:0225002:23:зу 2 509 кв.м	Земли промышленности, энергетики, транспорта, связи, радиовещания, телевидения, информатики, земли для обеспечения космической деятельности, земли обороны, безопасности и земли иного специального назначения	Собственность публично-правовых образований	Федеральное казенное учреждение "Федеральное управление автомобильных дорог "Северо-Запад" имени Н.В.Смирнова Федерального дорожного агентства"	Для размещения и эксплуатации объектов автомобильного транспорта и объектов дорожного хозяйства	Для размещения и эксплуатации объектов автомобильного транспорта и объектов дорожного хозяйства	оформление сервитута
30	47:20:0207004:29	47 788	47:20:0207004:29:зу 1 10856 кв.м 47:20:0207004:29:зу 2 11040 кв.м 47:20:0207004:29:зу 3 281 кв.м	Земли сельскохозяйственного назначения	Сведения отсутствуют	Сведения отсутствуют	Для сенокошения	Железнодорожный транспорт Энергетика	под постоянный отвод железной дороги временный отвод на период строительства
31	47:20:0207004:26	20 779	47:20:0207004:26 :зу1 266 кв.м 47:20:0207004:26: зу 2 703 кв.м	Земли промышленности, энергетики, транспорта, связи, радиовещания, телевидения, информатики, земли для обеспечения космической деятельности, земли обороны, безопасности и земли иного специального назначения	Сведения отсутствуют	Сведения отсутствуют	Автомобильные дороги	Автомобильные дороги	Оформление сервитута
32	47:20:0207003:24	14 304	47:20:0207003:24: зу 1 213 кв.м 47:20:0207003:24:зу 2 703 кв.м	Земли промышленности, энергетики, транспорта, связи, радиовещания, телевидения, информатики, земли для обеспечения космической деятельности, земли обороны, безопасности и земли иного специального назначения	Собственность публично-правовых образований	Федеральное казенное учреждение "Федеральное управление автомобильных дорог "Северо-Запад" имени Н.В.Смирнова Федерального дорожного агентства"	Для размещения и эксплуатации объектов автомобильного транспорта и объектов дорожного хозяйства	Для размещения и эксплуатации объектов автомобильного транспорта и объектов дорожного хозяйства	Оформление сервитута
33	47:20:0223002:99	19 423	47:20:0223002:99: зу 1 526 кв.м	Земли промышленности, энергетики, транспорта, связи, радиовещания, телевидения,	Сведения отсутствуют	Сведения отсутствуют	автомобильные дороги	автомобильные дороги	Оформление сервитута

				информатики, земли для обеспечения космической деятельности, земли обороны, безопасности и земли иного специального назначения					
34	47:20:0000000:14445	99 460	47:20:0000000:14445:зу 1 236 кв.м	Земли сельскохозяйственного назначения	Частная собственность	ООО ВД ТЭК Девелопмент"	Для ведения гражданами садоводства и огородничества	Железнодорожный транспорт	под постоянный отвод железной дороги
			47:20:0000000:14445:зу 2 2065 кв.м					энергетика	временный отвод на период строительства
35	47:20:0207001	-	47:20:0207001:зу 1 6599 кв.м	-	-	-	-	в соответствии с Распоряжением Правительства РФ от 27.05.2013 г. №849р, разрешенное использование - линия электропередачи воздушная, кабельная всех классов напряжения	временный отвод на период строительства
			47:20:0207001:зу2 365 кв.м						
36	47:20:0207003	-	47:20:0207003:зу1 966 кв.м	-	-	-	-	в соответствии с Распоряжением Правительства РФ от 27.05.2013 г. №849р, разрешенное использование - линия электропередачи воздушная, кабельная всех классов напряжения	временный отвод на период строительства
			47:20:0207003:зу2 120 кв.м					Железнодорожный транспорт	под постоянный отвод железной дороги
37	47:20:0223002:2054	154 637	47:20:0223002:2054:зу 1 51181 кв. м	Земли лесного фонда	собственность РФ	в аренде у ОАО «РЖД» по договору аренды лесного участка №385/ДС-2012-07 от 17.07.2012г.	Для строительства и эксплуатации подъездных железнодорожных путей для обслуживания терминалов на северной части Морского торгового порта Усть-Луга в Кингисеппском районе Ленинградской области	Железнодорожный транспорт	под постоянный отвод железной дороги
			47:20:0223002:2054:зу 2 1579 кв.м					в соответствии с Распоряжением Правительства РФ от 27.05.2013 г. №849р, разрешенное использование - линия электропередачи воздушная, кабельная всех классов напряжения	временный отвод на период строительства
			47:20:0223002:2054:зу 3 347 кв.м						
38	47:20:0223002		47:20:0223002:зу1 109 кв.м	-	-	-	-	в соответствии с Распоряжением Правительства РФ от 27.05.2013 г. №849р, разрешенное	временный отвод на период строительства

									использование - линия электропередачи воздушная, кабельная всех классов напряжения	
			47:20:0223002:зу2 807кв.м						Железнодорожный транспорт	под постоянный отвод железной дороги
			47:20:0223002:зу3 1679 кв.м							
39	47:20:0223002:5	106 968	47:20:0223002:5:зу1 327 кв.м	Земли промышленности, энергетики, транспорта, связи, радиовещания, телевидения, информатики, земли для обеспечения космической деятельности, земли обороны, безопасности и земли иного специального назначения	собственность РФ	В аренде ОАО "Ростерминалуголь" по договору аренды №03-05/784 от 2002-12-30	Для размещения и эксплуатации объектов автомобильного транспорта и объектов дорожного хозяйства	Железнодорожный транспорт	под постоянный отвод железной дороги	
			47:20:0223002:5:зу2 126 кв.м					Для размещения и эксплуатации объектов автомобильного транспорта и объектов дорожного хозяйства	оформление сервитута	
			47:20:0223002:5:зу3 491 кв.м					Железнодорожный транспорт	под постоянный отвод железной дороги	
			47:20:0223002:5:зу 4 2322 кв.м					Для размещения и эксплуатации объектов автомобильного транспорта и объектов дорожного хозяйства	оформление сервитута	
40	47:20:0000000:3179	429 474	47:20:0000000:3179:зу1 97433 кв.м	Земли лесного фонда	собственность РФ	в аренде у ОАО «РЖД» по договору аренды лесного участка № 385/ДС-2012-07 от 17.07.2012г.	Для строительства и эксплуатации подъездных железнодорожных путей для обслуживания терминалов на северной части Морского торгового порта Усть-Луга в Кингисеппском районе Ленинградской области	Железнодорожный транспорт	под постоянный отвод железной дороги	
			47:20:0000000:3179:зу 2 780 кв.м					в соответствии с Распоряжением Правительства РФ от 27.05.2013 г. №849р, разрешенное использование - линия электропередачи воздушная, кабельная всех классов напряжения	временный отвод на период строительства	
			47:20:0000000:3179:зу 3 351 кв.м					Железнодорожный транспорт	под постоянный отвод железной дороги	
			47:20:0000000:3179: зу4 116743 кв.м							
41	47:20:0216003	-	47:20:0216003:зу1 138 кв.м	-	-	-	-	Железнодорожный транспорт	под постоянный отвод железной дороги	

			47:20:0216003:зу2 123 кв.м					в соответствии с Распоряжением Правительства РФ от 27.05.2013 г. №849р, разрешенное использование - линия электропередачи воздушная, кабельная всех классов напряжения	временный отвод на период строительства
42	47:20:0000000:14589	120 152	47:20:0000000:14589:зу1 153кв.м	Земли лесного фонда	Сведения отсутствуют	Сведения отсутствуют	-	Автомобильный транспорт	Оформление сервитута
			47:20:0000000:14589:зу2 6492 кв.м						
			47:20:0000000:14589:зу3 315 кв.м						
			47:20:0000000:14589: зу4 388 кв.м						
			47:20:0000000:14589: зу 5 129 кв.м						
43	47:20:0216001:65	49 042	47:20:0216001:65:зу 1 4944 кв.м	Земли промышленности, энергетики, транспорта, связи, радиовещания, телевидения, информатики, земли для обеспечения космической деятельности, земли обороны, безопасности и земли иного специального назначения	Сведения отсутствуют	Сведения отсутствуют	-	Железнодорожный транспорт	под постоянный отвод железной дороги
			47:20:0216001:65:зу 2 389 кв.м						
			47:20:0216001:65:зу3 6400 кв.м						
44	Кадастровый квартал 47:20:0216001	-	47:20:0216001:зу1 1486 кв.м	-	-	-	-	Железнодорожный транспорт	под постоянный отвод железной дороги
45	47:20:0223002:123 (47:20:0223002:2148 статус: временный)	1 114 693 716 383 кв. м	47:20:0223002:123:зу1 791 кв.м	Земли промышленности, энергетики, транспорта, связи, радиовещания, телевидения, информатики, земли для обеспечения космической деятельности, земли обороны, безопасности и земли иного специального назначения	собственность РФ	в аренде у ОАО «Компания Усть-Луга» по договору аренды № 187-н от 04.03.2008г; в субаренде у ОАО «РЖД» по договору субаренды № АР-2409/12-541 от 24.09.2012г.	Под строительство объектов Морского торгового порта Усть -Луга	Железнодорожный транспорт	под постоянный отвод железной дороги
			47:20:0223002:123:зу2 917 кв.м						

46	47:20:0209001:43	3037	47:20:0209001:43:зу1 1211 кв.м	Земли сельскохозяйственного назначения	Частная собственность	ООО "ВД ТЭК Девелопмент" Номер государственной регистрации права: 47-47/018-47/018/006/2016-2661/1	Для ведения крестьянского (фермерского) хозяйства. Для ведения сельскохозяйственного производства	Железнодорожный транспорт	под постоянный отвод железной дороги
47	47:20:0000000:14637	528950	47:20:0000000:14637:зу1 104 кв.м 47:20:0000000:14637:зу 2 5279 кв.м	Земли сельскохозяйственного назначения	Частная собственность	ООО "ВД ТЭК Девелопмент" Номер государственной регистрации права: 47-47/018-47/018/006/2016-6375/1	Для ведения сельскохозяйственного производства	Железнодорожный транспорт	под постоянный отвод железной дороги
48	47:20:0209001:49	10 105	47:20:0209001:49:зу1 6588 кв.м	Земли лесного фонда		в аренде у ОАО «РЖД» по договору аренды лесного участка № 448/ДС-2012-12 от 11.12.2012г.	Для строительства и эксплуатации подъездных железнодорожных путей для обслуживания терминалов на северной части Морского торгового порта Усть-Луга в Кингисеппском районе Ленинградской области	Железнодорожный транспорт	под постоянный отвод железной дороги
49	47:20:0209001:40	63 107	47:20:0209001:40:зу1 39860 кв.м	Земли лесного фонда		в аренде у ОАО «РЖД» по договору аренды лесного участка № 385/ДС-2012-07 от 17.07.2012г.	Для строительства и эксплуатации подъездных железнодорожных путей для обслуживания терминалов на северной части Морского торгового порта Усть-Луга в Кингисеппском районе Ленинградской области	Железнодорожный транспорт	под постоянный отвод железной дороги
50	47:20:0223002:8 (47:20:0223002:2190 статус: временный)	2 191 057	47:20:0223002:8:зу1 1503 кв.м	Земли промышленности, энергетики, транспорта, связи, радиовещания, телевидения, информатики, земли для обеспечения космической деятельности, земли обороны, безопасности и земли иного специального назначения	собственность РФ	в аренде у ОАО «Компания Усть-Луга» по договору аренды № 187-н от 04.03.2008г; в субаренде у ОАО «РЖД» по договору субаренды № АР-2409/12-541 от 24.09.2012г.	Под строительство объектов Морского торгового порта Усть -Луга	Железнодорожный транспорт	под постоянный отвод железной дороги
51	47:20:0223002:8 (47:20:0223002:2183 статус: временный)	2 191 057 125 309	47:20:0223002:8:зу2 3921	Земли промышленности, энергетики, транспорта, связи, радиовещания, телевидения, информатики, земли для обеспечения космической деятельности, земли обороны, безопасности и земли иного специального назначения	собственность РФ	в аренде у ОАО «Компания Усть-Луга» по договору аренды № 187-н от 04.03.2008г; в субаренде у ОАО «РЖД» по договору субаренды № АР-1205/12-293 от 12.05.2012г.	Под строительство объектов Морского торгового порта Усть -Луга	Железнодорожный транспорт	под постоянный отвод железной дороги
52	47:20:0223002:8 (47:20:0223002:2184 статус: временный)	2 191 057 8 339	47:20:0223002:8:зу3 2633	Земли промышленности, энергетики, транспорта, связи, радиовещания, телевидения, информатики, земли для обеспечения	собственность РФ	в аренде у ОАО «Компания Усть-Луга» по договору аренды № 187-н от 04.03.2008г;	Под строительство объектов Морского торгового порта Усть -Луга	Железнодорожный транспорт	под постоянный отвод железной дороги

				космической деятельности, земли обороны, безопасности и земли иного специального назначения					
53	47:20:0223002:8 (47:20:0223002:2185 статус: временный	2 191 057 23 075	47:20:0223002:8:зу4 5933кв.м	Земли промышленности, энергетики, транспорта, связи, радиовещания, телевидения, информатики, земли для обеспечения космической деятельности, земли обороны, безопасности и земли иного специального назначения	собственность РФ	в аренде у ОАО «Компания Усть-Луга» по договору аренды № 187-н от 04.03.2008г; в субаренде у ОАО «РЖД» по договору субаренды № АР-1205/12-293 от 12.05.2012г.	Под строительство объектов Морского торгового порта Усть -Луга	Железнодорожный транспорт	под постоянный отвод железной дороги
			47:20:0223002:8:зу5 1477кв.м					Автомобильный траспорт	Оформление сервитута
54	47:20:0223002:8 (47:20:0223002:2186 статус: временный	2 191 057 3 721	47:20:0223002:8:зу5 760 кв.м	Земли промышленности, энергетики, транспорта, связи, радиовещания, телевидения, информатики, земли для обеспечения космической деятельности, земли иного специального назначения	собственность РФ	в аренде у ОАО «Компания Усть-Луга» по договору аренды № 187-н от 04.03.2008г;	Под строительство объектов Морского торгового порта Усть -Луга	Автомобильный транспорт	Оформление сервитута
55	47:20:0223002:8 (47:20:0223002:2187 статус: временный	2 191 057 133 434	47:20:0223002:8:зу5 1116 кв.м	Земли промышленности, энергетики, транспорта, связи, радиовещания, телевидения, информатики, земли для обеспечения космической деятельности, земли обороны, безопасности и земли иного специального назначения	собственность РФ	в аренде у ОАО «Компания Усть-Луга» по договору аренды № 187-н от 04.03.2008г; в субаренде у ОАО «РЖД» по договору субаренды № АР-1205/12-293 от 12.05.2012г.	Под строительство объектов Морского торгового порта Усть -Луга	Автомобильный транспорт	Оформление сервитута
			47:20:0223002:8:зу 6 39201 кв.м					Железнодорожный транспорт	под постоянный отвод железной дороги
56	47:20:0223002:1460	2 080 835	47:20:0223002:1460:зу1 155593 кв.м	Земли промышленности, энергетики, транспорта, связи, радиовещания, телевидения, информатики, земли для обеспечения космической деятельности, земли обороны, безопасности и земли иного специального назначения	собственность РФ	Министерство обороны РФ	Для размещения объектов специального назначения Для размещения иных объектов, допустимых в жилых зонах и не перечисленных в классификаторе (по документу: для спецнадобностей)	Для спецнадобностей	Оформление сервитута
			47:20:0223002:1460: зу2 175458 кв.м						Оформление сервитута
57	47:20:0215008:27	616 533	47:20:0215008:27:зу1 2805 кв.м 2805 кв.м	Земли промышленности, энергетики, транспорта,	собственность РФ	Министерство обороны РФ	Для размещения иных сооружений, расположенных на водных	Для спецнадобностей	Оформление сервитута

				связи, радиовещания, телевидения, информатики, земли для обеспечения космической деятельности, земли обороны, безопасности и земли иного специального назначения			объектах (по документу: для спецнадобностей)			
	58	47:20:0215001:48	104 561	47:20:0215001:48:зу1 48338кв.м	Земли промышленности, энергетики, транспорта, связи, радиовещания, телевидения, информатики, земли для обеспечения космической деятельности, земли обороны, безопасности и земли иного специального назначения	собственность РФ	Министерство обороны РФ	Для размещения иных сооружений, расположенных на водных объектах (по документу: для спецнадобностей)	Для спецнадобностей	Оформление сервитута
	59	47:20:0215001:47	208 540	47:20:0215001:47:зу1 9679 кв.м	Земли промышленности, энергетики, транспорта, связи, радиовещания, телевидения, информатики, земли для обеспечения космической деятельности, земли обороны, безопасности и земли иного специального назначения	собственность РФ	Министерство обороны РФ	Для размещения иных сооружений, расположенных на водных объектах (по документу: для спецнадобностей)	Для спецнадобностей	Оформление сервитута
	60	47:20:0223001:43	332 988	47:20:0223001:43:зу1 628кв.м	Земли промышленности, энергетики, транспорта, связи, радиовещания, телевидения, информатики, земли для обеспечения космической деятельности, земли обороны, безопасности и земли иного специального назначения	собственность РФ	Министерство обороны РФ	Для размещения иных объектов, допустимых в жилых зонах и не перечисленных в классификаторе (по документу: для спецнадобностей) Для размещения объектов специального назначения	Для спецнадобностей	Оформление сервитута
				47:20:0223001:43:зу2 44111 кв.м						Оформление сервитута
	61	47:20:0223002:2163	919 187	47:20:0223002:2163 : зу 1 245281 кв.м	Земли промышленности, энергетики, транспорта, связи, радиовещания, телевидения, информатики, земли для обеспечения космической деятельности, земли обороны, безопасности и земли иного специального назначения	собственность РФ	Министерство обороны РФ	Для размещения иных объектов, допустимых в жилых зонах и не перечисленных в классификаторе (по документу: для спецнадобностей)	Для спецнадобностей	Оформление сервитута
		Итого		1942897						

ВЕДОМОСТЬ КООРДИНАТ ПОВОРОТНЫХ ТОЧЕК ЗЕМЕЛЬНЫХ УЧАСТКОВ

Таблица 2

Поворотные точки земельного участка с кадастровым номером
47:20:0447001:77:зу1
(площадь 69995 кв.м)

№	X	Y
1	6604939.70	279777.43
2	6604953.27	279714.42
3	6605089.57	279693.89
4	6605212.49	279663.43
5	6605316.27	279588.95
6	6605380.77	279671.26
7	6605467.39	279666.53
8	6605570.88	279685.03
9	6605662.14	279714.94
10	6605763.19	279746.46
11	6605811.79	279759.64
12	6605853.06	279768.74
13	6605884.26	279771.35
14	6605835.02	279772.24
15	6605751.43	279773.11
16	6605635.35	279763.13
17	6605556.49	279761.37
18	6605445.61	279758.89
19	6605252.69	279759.95
20	6605041.75	279769.49

Таблица 3

Поворотные точки земельного участка с кадастровым номером
47:20:0447001:77:зу2
(площадь 161 кв.м)

№	X	Y
21	6605940.14	279769.40
22	6605940.29	279759.02
23	6605956.69	279759.26
24	6605956.55	279768.55
21	6605940.14	279769.40

Таблица 4

Поворотные точки земельного участка с кадастровым номером
47:20:0447001:77:зу3
(площадь 3523)

№	X	Y
25	6605972.13	279767.74
26	6605948.43	279723.16
27	6605761.73	279584.65
28	6605765.24	279579.78
29	6605964.08	279714.95
30	6605991.16	279766.74

Таблица 5

Поворотные точки земельного участка с кадастровым номером
47:20:0447001:77:зу4 (временный)
(площадь 467 кв.м)

№	X	Y
31	6606119.14	279754.89
32	6606102.56	279679.13
33	6606108.42	279677.85
34	6606125.16	279754.33

Таблица 6

Поворотные точки земельного участка с кадастровым номером
47:20:0447001: зу1
(площадь 20560 кв.м)

№	X	Y
35	6606149.64	279752.06
36	6606151.82	279771.09
37	6606143.22	279772.33
38	6606143.77	279776.69
39	6606071.05	279785.59
40	6605925.13	279803.46
41	6605831.80	279808.90
42	6605554.98	279807.14
17	6605556.49	279761.37
16	6605635.35	279763.13
15	6605751.43	279773.11

14	6605835.02	279772.24
13	6605884.26	279771.35
43	6605912.79	279770.83
21	6605940.18	279769.40
24	6605956.55	279768.55
25	6605972.13	279767.74
30	6605991.16	279766.74
44	6606064.29	279759.97
31	6606119.14	279754.89
34	6606125.16	279754.33

Таблица 7

Поворотные точки земельного участка с кадастровым номером
47:20:0447001: зу2
(площадь 43661 кв.м)

№	X	Y
67	6605489.98	279966.20
68	6605342.82	280004.14
69	6605339.64	279991.00
70	6605198.40	280027.31
71	6605200.49	280035.43
72	6605155.75	280052.13
73	6605143.78	280055.21
74	6605140.42	280042.22
75	6604932.58	280095.68
76	6604934.68	280103.84
77	6604922.61	280106.94
78	6604920.51	280098.78
79	6604742.27	280145.90
80	6604747.48	280166.52
81	6604709.73	280174.53
82	6604661.27	280188.55
83	6604285.54	280297.19
84	6604278.90	280273.05
85	6604518.13	280203.14
86	6604703.21	280118.16
87	6604784.12	280086.85
88	6605028.17	280015.14
67	6605489.98	279966.20

Таблица 8

Поворотные точки земельного участка с кадастровым номером
47:20:0447001: зу3
площадь 425 кв.м

№	X	Y
101	6606194.24	279927.36
102	6606201.40	279990.64
103	6606188.08	279991.79

Таблица 9

Поворотные точки земельного участка с кадастровым номером
47:20:0000000: 5631: зу1
(площадь 39 кв.м)

№	X	Y
36	6606151.82	279771.09
37	6606143.22	279772.33
38	6606143.77	279776.69
45	6606152.34	279775.64

Таблица 10

Поворотные точки земельного участка с кадастровым номером
47:20:0447001: 76: зу1
площадь 47678 кв.м

№	X	Y
45	6606152.34	279775.64
46	6606175.18	279772.84
47	6606182.18	279820.85
48	6606183.08	279828.84
49	6606151.58	279832.74
50	6606150.56	279830.20
51	6606137.61	279831.91
52	6606138.54	279834.37
53	6606029.28	279848.08
54	6605990.51	279851.76
55	6605919.10	279856.93
56	6605823.39	279876.91
57	6605824.66	279883.63
58	6605805.52	279887.24
59	6605804.21	279880.91
60	6605630.42	279917.19

61	6605631.92	279923.04
62	6605606.91	279929.47
63	6605608.51	279935.68
64	6605579.39	279943.17
65	6605577.79	279936.96
66	6605550.42	279944.00
42	6605554.98	279807.14
41	6605831.80	279808.90
40	6605925.13	279803.42
39	6606071.05	279785.59
38	6606143.77	279776.69

Таблица 11

Поворотные точки земельного участка с кадастровым номером
47:20:0447001: 76: зу2
(площадь 3563 кв.м)

№	X	Y
50	6606150.56	279830.20
49	6606151.58	279832.74
91	6606167.64	279872.82
92	6606189.00	279881.07
93	6606190.95	279898.34
94	6606184.22	279893.58
95	6606170.38	279887.69
96	6606028.82	279882.80
97	6606019.10	279862.87
98	6605992.70	279866.45
54	6605990.52	279851.76
53	6606029.28	279848.08
99	6606039.80	279867.75
100	6606154.11	279875.54
52	6606138.54	279834.37
51	6606137.61	279831.91

Таблица 12

Поворотные точки земельного участка с поворотными точками
47:20:0447001: 75: зу1
(площадь 389 кв.м)

№	X	Y
80	6604747.48	280166.52
89	6604748.34	280169.92
90	6604662.16	280192.09
82	6604661.27	280188.55
81	6604709.73	280174.53

Таблица 13

Поворотные точки земельного участка с кадастровым номером
47:20:0447001:3111:зу1
(площадь 1599 кв.м)

№	X	Y
102	6606201.40	279990.64
103	6606188.08	279991.79
104	6606183.68	280037.93
105	6606179.59	280038.69
106	6606181.71	280051.64
107	6606184.79	280051.19
108	6606215.00	280073.80

Таблица 14

Поворотные точки земельного участка с кадастровым номером
47:20:0447001:3111:зу2
(площадь 310 кв.м)

№	X	Y
160	6606336.17	279991.57
161	6606324.99	279992.68
162	6606366.11	280021.63
163	6606369.63	280016.77

Таблица 15

Поворотные точки земельного участка с кадастровым номером
47:20:0447001:3111:зу2
(площадь 1047 кв.м)

№	X	Y
526	6610185.93	278376.06
527	6610187.92	278351.59
528	6610142.92	278351.66
529	6610140.59	278373.58

Таблица 16

Поворотные точки земельного участка с кадастровым номером
47:20:0000000:5631:зу1
(площадь 4165 кв.м)

№	X	Y
92	6606189.00	279881.07
109	6606189.92	279881.43
110	6606197.83	279887.43
111	6606201.43	279849.03
112	6606208.87	279895.75
113	6606211.62	279912.99
114	6606213.09	279922.23
115	6606226.72	280004.95
116	6606234.30	280050.91
117	6606239.03	280071.97
118	6606216.79	280075.15
108	6606215.00	280073.80
102	6606201.40	279990.64
101	6606194.24	279927.36
119	6606196.44	279902.21
93	6606190.95	279898.34

Таблица 17

Поворотные точки земельного участка с кадастровым номером
47:20:0000000:5631:зу2
(площадь 830 кв.м)

№	X	Y
46	6606175.18	279772.84
120	6606188.57	279768.39
121	6606197.92	279827.00
48	6606183.08	279828.84
47	6606182.18	279820.85

Таблица 18

Поворотные точки земельного участка с кадастровым номером
47:20:0447001:35:зу 1
(площадь 778 кв.м)

№	X	Y
120	6606188.57	279768.39
121	6606197.92	279827.00
122	6606210.76	279825.41
123	6606200.82	279764.32

Таблица 19

Поворотные точки земельного участка с кадастровым номером
47:20:0447001:35:зу 2
(площадь 225 кв.м)

№	X	Y
112	6606208.87	279895.75
124	6606224.07	279907.19
125	6606226.75	279923.57
114	6606211.62	279912.99

Таблица 20

Поворотные точки земельного участка с кадастровым номером
47:20:0447001:35:зу 3
(площадь 233 кв. м)

№	X	Y
115	6606226.72	280004.95
125	6606230.03	280002.89
126	6606230.42	280004.98
127	6606241.26	280071.65
117	6606239.03	280072.00
116	6606234.30	280050.91

Таблица 21

Поворотные точки земельного участка с кадастровым номером
47:20:0447002:39:зу 1
(площадь 739 кв.м)

№	X	Y
129	6606298.05	280201.13
130	6606286.65	280203.64
131	6606278.80	280171.07
132	6606272.07	280141.08
133	6606270.81	280135.47
134	6606279.75	280133.47

Таблица 22

Поворотные точки земельного участка с кадастровым номером
47:20:0447002:39:зу 2
(площадь 207 кв.м)

№	X	Y
124	6606224.07	279907.19
125	6606226.75	279923.63
135	6606241.37	279933.92
136	6606238.79	279918.27

Таблица 23

Поворотные точки земельного участка с кадастровым номером
47:20:0447002:39:зу 3
(площадь 833 кв.м)

№	X	Y
122	6606210.76	279825.41
123	6606200.82	279764.32
137	6606213.56	279760.09
138	6606214.83	279767.83
139	6606223.75	279823.81

Таблица 24

Поворотные точки земельного участка с кадастровым номером
47:20:0000000:14235 зу 1
(площадь 1879 кв.м)

№	X	Y
137	6606213.56	279760.09
138	6606214.83	279767.83
139	6606223.75	279823.81
140	6606253.90	279820.07
141	6606251.76	279802.14
142	6606247.55	279802.67
143	6606243.30	279756.07

Таблица 25

Поворотные точки земельного участка с кадастровым номером
47:20:0000000:14235 зу 2
(площадь 332 кв.м)

№	X	Y
144	6606239.31	279921.38
145	6606242.53	279921.08
146	6606264.94	279937.96
147	6606265.26	279940.84
148	6606266.72	279951.67
135	6606241.37	279933.92

Таблица 26

Поворотные точки земельного участка с кадастровым номером
47:20:0000000:14235 зу 3
(площадь 3135 кв.м)

№	X	Y
134	6606279.75	280133.47
149	6606291.22	280130.90
150	6606297.16	280133.91
151	6606306.98	280175.41
152	6606336.13	280284.63
153	6606339.61	280295.86
154	6606343.83	280361.86
155	6606323.81	280296.40
129	6606298.05	280201.13

Таблица 27

Поворотные точки земельного участка с кадастровым номером
47:20:0447002: зу 1
(площадь 2525 кв.м)

№	X	Y
150	6606297.16	280133.91
156	6606330.51	280150.81
157	6606334.31	280150.22
158	6606337.66	280165.45
159	6606331.39	280167.23
153	6606339.61	280295.86
152	6606336.13	280284.63
151	6606306.98	280175.41

Таблица 28

Поворотные точки земельного участка с кадастровым номером
47:20:00225002: зу 1
(площадь 703 кв.м)

№	X	Y
146	6606264.94	279937.96
160	6606336.17	279991.57
161	6606324.99	279992.68
148	6606266.72	279951.67
147	6606265.26	279940.84

Таблица 29

Поворотные точки земельного участка с кадастровым номером
47:20:0225002:зу 2
(площадь 3187 кв.м)

№	X	Y
164	6606249.70	279755.20
211	6606245.87	279724.97
212	6606350.90	279711.53
166	6606354.66	279740.88
165	6606353.03	279741.22

Таблица 30

Поворотные точки земельного участка с кадастровым номером
47:20:0225002:зу 3
(площадь 4370 кв.м)

№	X	Y
294	6607759.98	278945.69
341	6607768.83	278930.68
342	6607781.65	278928.35
343	6607796.93	278926.26
344	6607805.96	278915.15
339	6607805.92	278901.86
345	6607831.09	278883.17
346	6607865.50	278860.51
347	6607881.71	278855.94
348	6607943.02	278862.50
349	6607924.10	278885.57
350	6607888.05	278881.65
351	6607873.66	278884.11
352	6607860.46	278890.96

353	6607840.71	278905.68
354	6607761.29	278964.88
355	6607761.22	278963.92
356	6607759.54	278950.51

Таблица 31

Поворотные точки земельного участка с кадастровым номером
47:20:0225002: зу 4
(площадь 7698 кв.м)

№	X	Y
318	6607805.92	278901.86
319	6607805.89	278891.20
320	6607798.11	278881.00
322	6607818.40	278846.58
357	6607820.77	278842.53
358	6607826.19	278833.37
359	6607878.06	278794.37
348	6607963.70	278828.58
347	6607946.65	278858.07
346	6607943.02	278862.50
345	6607881.71	278855.94
339	6607865.50	278860.51
338	6607831.09	278883.17

Таблица 32

Поворотные точки земельного участка с кадастровым номером
47:20:0225002:зу 5
(площадь 2563 кв.м)

№	X	Y
322	6607826.19	278833.37
323	6607882.25	278738.25
360	6607924.99	278753.84
361	6607892.29	278778.33
362	6607895.17	278781.50
357	6607878.06	278794.37

Таблица 33

Поворотные точки земельного участка с кадастровым номером
47:20:0225002:116:зу 1
(площадь 93808 кв.м)

№	X	Y
140	6606253.90	279820.07
141	6606251.76	279802.19
142	6606247.55	279802.67
143	6606243.30	279756.07
164	6606249.81	279755.19
165	6606353.03	279741.22
166	6606354.66	279740.88
167	6606394.59	279732.51
168	6606403.48	279730.65
169	6606442.95	279722.41
170	6606494.21	279704.92
171	6606525.34	279689.09
172	6606576.56	279663.04
173	6606627.34	279628.14
174	6606854.83	279457.65
175	6606863.59	279451.08
176	6606905.20	279419.89
177	6606954.58	279382.89
178	6607188.91	279207.27
179	6607202.27	279197.26
180	6607215.91	279216.73
181	6607254.20	279187.83
182	6607237.37	279276.77
183	6607041.75	279420.22
184	6607043.43	279422.43
185	6607001.12	279454.35
186	6607009.48	279465.43
187	6606990.81	279479.96
188	6606978.90	279464.66
189	6606925.40	279503.80
190	6606934.52	279515.87
191	6606903.20	279539.52
192	6606894.01	279527.35
193	6606821.20	279581.67
194	6606752.78	279632.71
195	6606722.98	279659.46
196	6606726.53	279665.22
197	6606688.12	279687.96

198	6606684.78	279682.32
199	6606643.12	279708.01
200	6606638.34	279699.93
201	6606550.65	279744.83
202	6606554.79	279754.56
203	6606504.71	279772.51
204	6606506.74	279778.84
205	6606493.66	279783.05
206	6606491.20	279775.39
207	6606361.61	279803.16
208	6606371.69	279872.65
209	6606294.70	279884.45
210	6606284.23	279816.32

Таблица 34

Поворотные точки земельного участка с кадастровым номером
47:20:0225002:116:зу 2
(площадь 40 кв.м)

№	X	Y
229	6607227.78	279327.41
230	6607225.42	279339.84
231	6607220.31	279332.94

Таблица 35

Поворотные точки земельного участка с кадастровым номером
47:20:0225002:112 :зу 1
(площадь 1915 кв.м)

№	X	Y
168	6606403.48	279730.65
213	6606397.42	279708.05
214	6606450.97	279695.46
215	6606454.64	279708.54
216	6606523.92	279684.93
171	6606525.34	279689.09
170	6606494.22	279704.91
169	6606442.95	279722.41

Таблица 36

Поворотные точки земельного участка с кадастровым номером
47:20:0225002:112:зу2
(площадь 165 кв.м)

№	X	Y
174	6606854.83	279457.65
217	6606845.48	279445.84
218	6606853.53	279439.04
175	6606863.59	279451.08

Таблица 37

Поворотные точки земельного участка с кадастровым номером
47:20:0225002:112: зу 3
(площадь 1019 кв.м)

№	X	Y
176	6606905.20	279419.90
219	6606895.42	279406.12
220	6606945.00	279369.84
177	6606954.58	279382.89

Таблица 38

Поворотные точки земельного участка с кадастровым номером
47:20:0225002:112: зу 4
(площадь 3402 кв. м)

№	X	Y
178	6607188.91	279207.27
221	6607174.36	279187.31
222	6607207.32	279010.69
223	6607217.69	278999.84
224	6607235.01	279005.01
225	6607221.92	279019.18
226	6607191.64	279182.08
179	6607202.27	279197.26

Таблица 39

Поворотные точки земельного участка с кадастровым номером
47:20:0000000:14444: зу 1
(площадь 2444 кв.м)

№	X	Y
223	6607217.69	278999.84
227	6607334.69	278877.37
228	6607344.60	278886.37
224	6607235.01	279005.01

Таблица 40

Поворотные точки земельного участка с кадастровым номером
47:20:0000000:14444зу2
(площадь 1462 кв.м)

№	X	Y
257	6607334.59	279034.72
258	6607340.37	279036.45
259	6607355.33	278954.12
260	6607357.56	278793.37
261	6607351.56	278793.29
262	6607349.34	278953.54

Таблица 41

Поворотные точки земельного участка с кадастровым номером
47:20:0000000:14444зу3
(площадь 1024 кв.м)

№	X	Y
305	6607608.85	278885.65
306	6607582.06	278905.87
307	6607564.41	278878.97
308	6607589.11	278860.83

Таблица 42

Поворотные точки земельного участка с кадастровым номером
47:20:0000000:100 зу1
(площадь 14415 кв.м)

№	X	Y
181	6607254.2	279187,83
232	6607315,13	279141,85
233	6607322,2	279136,52
234	6607323,52	279129,22
235	6607362,45	279099,84

236	6607335,02	279244,74
237	6607300,21	279270,44
238	6607316,67	279290,31
239	6607290,71	279309,88
240	6607283,71	279315,15
241	6607268,95	279326,28
242	6607276,06	279334,52
243	6607241,93	279362,12
230	6607225,43	279339,84
229	6607227,78	279327,41
244	6607265,75	279299,3
245	6607273,63	279293,47
246	6607274,55	279287,79
247	6607255,31	279263,61
248	6607245.67	279270.68
182	6607237,37	279276,77

Таблица 43

Поворотные точки земельного участка с кадастровым номером 47:20:0000000:100 зу2 (площадь 477кв.м)

№	X	Y
248	6607245.67	279270.68
249	6607255.77	279284.08
250	6607252.66	279290.31
251	6607263.58	279295.76
244	6607265.75	279299.30
245	6607273.63	279293.48
246	6607274.55	279287.79
247	6607255.30	279263.58

Таблица 44

Поворотные точки земельного участка с кадастровым номером 47:20:0000000:100 зу3 (площадь 1128 кв.м)

№	X	Y
239	6607290.71	279309.88
240	6607283.71	279315.15
241	6607268.95	279326.28
242	6607276.06	279334.52
252	6607222.19	279470.88
253	6607227.77	279473.09
254	6607289.39	279317.11

Таблица 45

Поворотные точки земельного участка с кадастровым номером
47:20:0000000:100 зу4
(площадь 580 кв.м)

№	X	Y
232	6607315.13	279141.85
233	6607322.20	279136.52
234	6607323.52	279129.22
255	6607338.76	279045.34
256	6607333.15	279042.67

Таблица 46

Поворотные точки земельного участка с кадастровым номером
47:20:0207006:зу1
(площадь 51 кв.м)

№	X	Y
255	6607338.76	279045.34
256	6607333.15	279042.67
257	6607334.59	279034.72
258	6607340.37	279036.45

Таблица 47

Поворотные точки земельного участка с кадастровым номером
47:20:0207006: зу2
(площадь 1183 кв.м)

№	X	Y
263	6607366.30	279079.53
264	6607401.19	279089.70
265	6607417.80	279073.35
266	6607402.92	279055.63
267	6607399.07	279043.95
268	6607389.56	279051.13

Таблица 48

Поворотные точки земельного участка с кадастровым номером
47:20:0000000:3168: зу1
(площадь 29161 кв.м)

№	X	Y
235	6607362.45	279099.84
263	6607366.30	279079.53
264	6607401.19	279089.70
265	6607417.80	279073.35
266	6607402.92	279055.63
267	6607399.07	279043.95
269	6607472.00	278988.92
270	6607473.02	279014.57
271	6607505.95	279044.05
272	6607514.74	279042.99
273	6607525.96	279014.95
274	6607517.45	278994.32
275	6607486.86	278977.71
276	6607521.99	278951.20
277	6607529.90	278969.14
278	6607558.57	278991.53
279	6607564.04	279008.91
280	6607575.67	279021.37
281	6607616.89	279011.18
282	6607668.03	279035.55
283	6607644.49	279053.31
284	6607625.90	279030.08
236	6607335.02	279244.74
285	6607491.53	279059.56
286	6607500.34	279057.50
287	6607508.26	279061.61
288	6607515.02	279082.46
289	6607511.49	279097.14
290	6607502.69	279107.41
291	6607482.14	279100.07
292	6607478.62	279093.61

Таблица 49

Поворотные точки земельного участка с кадастровым номером
47:20:0207004:40:зу1
(площадь 20615 кв.м)

№	X	Y
276	6607521.99	278951.20
277	6607529.90	278969.14
278	6607558.57	278991.53
279	6607564.04	279008.91
280	6607575.67	279021.37
281	6607616.89	279011.18
282	6607668.02	279035.56
293	6607738.21	278982.59
294	6607759.98	278945.69
295	6607767.82	278930.15
296	6607735.99	278953.78
297	6607716.76	278928.60
298	6607701.52	278929.50
299	6607680.98	278917.77
300	6607663.39	278921.41
301	6607639.50	278905.42
302	6607643.72	278891.01
303	6607634.82	278878.79
304	6607645.05	278858.33
305	6607608.85	278885.65
306	6607582.06	278905.86

Таблица 50

Поворотные точки земельного участка с кадастровым номером
47:20:0207004:40:зу2
(площадь 1412 кв.м)

№	X	Y
295	6607767.82	278930.15
296	6607735.99	278953.78
297	6607716.76	278928.60
307	6607720.26	278928.39
308	6607733.83	278915.39
309	6607750.74	278905.91
310	6607761.54	278910.84
311	6607772.86	278920.15

Таблица 51

Поворотные точки земельного участка с кадастровым номером
47:20:0207004: зу1
(площадь 7674 кв.м)

№	X	Y
304	6607645.05	278858.33
309	6607689.54	278825.02
310	6607701.05	278839.41
311	6607697.98	278850.35
312	6607692.46	278870.00
313	6607735.79	278872.07
314	6607774.00	278862.34
315	6607786.98	278871.55
316	6607716.19	278927.84
297	6607716.76	278928.60
298	6607701.52	278929.50
299	6607680.98	278917.77
300	6607663.39	278921.41
301	6607639.50	278905.42
302	6607643.72	278891.01
303	6607634.82	278878.79

Таблица 52

Поворотные точки земельного участка с кадастровым номером
47:20:0207004: зу2
(площадь 1236 кв.м)

№	X	Y
294	6607759.98	278945.69
295	6607767.82	278930.15
311	6607772.86	278920.15
310	6607761.54	278910.84
309	6607750.74	278905.91
308	6607733.83	278915.39
307	6607720.26	278928.39
297	6607716.76	278928.60
316	6607716.19	278927.84
315	6607786.98	278871.55
317	6607795.54	278877.63
318	6607798.11	278881.00

Таблица 53

Поворотные точки земельного участка с кадастровым номером
47:20:0207004:29 зу 1
площадь 10856 кв.м

№	X	Y
311	6607697.98	278850.35
312	6607692.46	278870.00
313	6607735.79	278872.07
314	6607774.00	278862.34
315	6607786.98	278871.55
319	6607818.37	278846.60
320	6607820.78	278842.54
321	6607818.26	278839.33
322	6607826.15	278833.39
323	6607882.25	278738.25
324	6607857.30	278728.77
325	6607841.82	278740.58
326	6607726.83	278828.33

Таблица 54

Поворотные точки земельного участка с кадастровым номером
47:20:0207004 зу 2
(площадь 11040 кв.м)

№	X	Y
325	6607841.82	278740.58
326	6607726.83	278828.33
327	6607694.09	278786.14
328	6607714.75	278728.54
329	6607673.31	278697.49
330	6607677.68	278691.55
331	6607717.48	278720.93
332	6607724.35	278701.79
333	6607723.52	278697.08
334	6607729.53	278680.12
335	6607789.21	278702.84
336	6607771.06	278753.82
337	6607819.09	278716.16

Таблица 55

Поворотные точки земельного участка с кадастровым номером
47:20:0207004 :зу 3
(площадь 281 кв.м)

№	X	Y
315	6607786.98	278871.55
317	6607795.54	278877.63
318	6607798.11	278881.00
319	6607818.40	278846.58

Таблица 56

Поворотные точки земельного участка с кадастровым номером
47:20:0225002:17:зу1
площадь 518 кв.м

№	X	Y
318	6607798.11	278881.00
338	6607805.89	278891.20
339	6607805.92	278901.86
340	6607770.16	278928.41

Таблица 57

Поворотные точки земельного участка с кадастровым номером
47:20:0225002:17:зу2
(площадь 402 кв.м)

№	X	Y
339	6607805.92	278901.86
340	6607770.16	278928.41
341	6607768.83	278930.68
342	6607781.65	278928.35
343	6607796.93	278926.26
344	6607805.96	278915.15

Таблица 58

Поворотные точки земельного участка с кадастровым номером
47:20:0225002:17:зу3
(площадь 226 кв.м)

№	X	Y
354	6607761.29	278964.88
355	6607761.22	278963.92
356	6607759.54	278950.51
294	6607759.98	278945.69
293	6607738.25	278982.56

Таблица 59

Поворотные точки земельного участка с кадастровым номером
47:20:0000000:14439 :зу 1
(площадь 5259 кв.м)

№	X	Y
348	6607943.02	278862.50
349	6607924.10	278885.57
363	6608037.51	278897.92
364	6608054.54	278897.25
365	6608071.94	278890.54
366	6608082.08	278882.79
367	6608090.60	278873.11
368	6608097.77	278860.32
369	6608100.26	278853.32
370	6608104.60	278841.07
371	6608111.44	278831.67
372	6608119.89	278826.18
373	6608124.34	278825.19
374	6608077.48	278808.79
375	6608081.56	278816.26
376	6608082.83	278820.91
377	6608083.92	278824.89
378	6608082.84	278835.58
379	6608079.44	278845.88
380	6608077.75	278850.15
381	6608075.58	278854.18
382	6608068.56	278863.13
383	6608058.45	278870.66
384	6608038.94	278872.41

Таблица 60

Поворотные точки земельного участка с кадастровым номером
47:20:0000000:14439 зу 2
(площадь 5180 кв.м)

№	X	Y
358	6607963.70	278828.58
385	6607967.06	278829.93
386	6608036.30	278826.57
376	6608082.83	278820.91
377	6608083.92	278824.89
378	6608082.84	278835.58
379	6608079.44	278845.88
380	6608077.75	278850.15

381	6608075.58	278854.18
382	6608068.56	278863.13
383	6608058.45	278870.66
384	6608038.94	278872.42
348	6607943.00	278862.52
359	6607946.65	278858.07

Таблица 61

Поворотные точки земельного участка с кадастровым номером
47:20:0000000:14439 зу 3
(площадь 605 кв.м)

№	X	Y
369	6608100.26	278853.32
370	6608104.60	278841.07
371	6608111.44	278831.67
387	6608142.44	278844.10
388	6608128.21	278856.35
389	6608107.22	278853.08

Таблица 62

Поворотные точки земельного участка с кадастровым номером
47:20:0225002:23:зу 1
(площадь 485 кв.м)

№	X	Y
373	6608124.34	278825.19
374	6608077.48	278808.79
390	6608076.55	278807.09
391	6608066.84	278797.10
392	6608139.11	278821.90

Таблица 63

Поворотные точки земельного участка с кадастровым номером
47:20:0225002:23:зу 2
(площадь 509 кв.м)

№	X	Y
360	6607924.99	278753.84
323	6607882.25	278738.25
393	6607887.93	278728.62
394	6607932.21	278744.78

Таблица 64

Поворотные точки земельного участка с кадастровым номером
47:20:00207004:26:зу1
(площадь 266 кв.м)

№	X	Y
393	6607887.93	278728.62
323	6607882.25	278738.25
324	6607857.30	278728.77
395	6607867.58	278720.92
396	6607885.29	278727.66

Таблица 65

Поворотные точки земельного участка с кадастровым номером
47:20:00207004:26:зу2
(площадь 703 кв.м)

№	X	Y
335	6607789.21	278702.84
334	6607729.53	278680.12
397	6607733.21	278669.74
398	6607792.90	278692.47

Таблица 66

Поворотные точки земельного участка с кадастровым номером
47:20:00207003:24:зу1
(площадь 703 кв.м)

№	X	Y
397	6607789.21	278702.84
398	6607729.53	278680.12
399	6607733.21	278669.74
400	6607792.90	278692.47

Таблица 67

Поворотные точки земельного участка с кадастровым номером
47:20:00207003:24:зу2
(площадь 213 кв.м)

№	X	Y
393	6607887.93	278728.62
396	6607885.29	278727.66
395	6607867.58	278720.92
401	6607877.87	278713.07
402	6607893.76	278719.03

Таблица 68

Поворотные точки земельного участка с кадастровым номером
47:20:0223002:99:зу1
(площадь 526 кв.м)

№	X	Y
394	6607932.21	278744.78
393	6607887.93	278728.62
402	6607893.76	278719.03
403	6607939.36	278735.69

Таблица 69

Поворотные точки земельного участка с кадастровым номером
47:20:0207003: зу1
(площадь 966 кв.м)

№	X	Y
399	6607796.59	278682.11
400	6607736.88	278659.37
404	6607738.66	278654.34
405	6607742.26	278652.60
406	6607747.75	278637.21
407	6607762.98	278649.96
408	6607799.20	278674.78

Таблица 70

Поворотные точки земельного участка с кадастровым номером
47:20:0207003: зу2
(площадь 120 кв.м)

№	X	Y
409	6607847.45	278701.48

410	6607807.31	278686.20
411	6607812.10	278682.02

Таблица 71

Поворотные точки земельного участка с кадастровым номером
47:20:000000014445 :зу1
(площадь 236 кв.м)

№	X	Y
409	6607847.45	278701.48
411	6607812.10	278682.02
412	6607814.85	278679.62
413	6607854.61	278696.05

Таблица 72

Поворотные точки земельного участка с кадастровым номером
47:20:0000000:14445:зу2
(площадь 2065 кв.м)

№	X	Y
408	6607799.20	278674.78
407	6607762.98	278649.96
406	6607747.75	278637.21
414	6607756.21	278613.47
415	6607812.97	278636.08

Таблица 73

Поворотные точки земельного участка с кадастровым номером
47:20:0207001: зу 1
(площадь 6599 кв.м)

№	X	Y
414	6607756.21	278613.47
416	6607770.51	278573.36
417	6607871.27	278581.56
418	6607871.32	278597.64
419	6607879.79	278600.97
420	6607879.87	278624.32
421	6607892.28	278626.32
422	6607898.61	278610.10
423	6607908.24	278614.10
424	6607897.10	278640.93
425	6607814.45	278631.93
415	6607812.97	278636.08

Таблица 74

Поворотные точки земельного участка с кадастровым номером
47:20:0207001:зу 2
площадь 365 кв.м

№	X	Y
476	6608115.97	278497.76
479	6608074.81	278488.54
480	6608076.57	278480.73
477	6608124.32	278491.43

Таблица 75

Поворотные точки земельного участка с кадастровым номером
47:20:0223002:2054:зу 1
(площадь 51181 кв.м)

№	X	Y
403	6607939.35	278735.69
402	6607893.76	278719.03
401	6607877.87	278713.07
409	6607847.45	278701.48
413	6607854.61	278696.05
426	6607888.28	278709.96
427	6607990.00	278637.94
428	6607991.20	278639.54
429	6608149.68	278519.90
430	6608153.35	278517.38
431	6608160.13	278512.73
432	6608234.21	278462.49
433	6608325.33	278413.45
434	6608416.84	278369.98
435	6608469.53	278350.28
436	6608537.45	278333.38
437	6608562.95	278318.82
438	6608560.59	278306.86
439	6608602.77	278300.31
440	6608655.34	278296.47
441	6608672.33	278295.23
442	6608723.61	278291.49
443	6608770.30	278291.18
444	6608773.30	278306.12
445	6608783.33	278355.95
446	6608773.81	278356.16
447	6608735.72	278359.07
448	6608646.21	278367.36

449	6608556.25	278384.31
450	6608507.81	278396.43
451	6608459.77	278409.03
452	6608374.77	278442.09
453	6608378.43	278450.78
454	6608362.43	278457.55
455	6608358.20	278447.80
456	6608294.74	278473.33
457	6608193.48	278542.98
458	6608186.70	278547.65
459	6608182.71	278550.39
460	6608097.81	278613.30
461	6608004.71	278685.53
462	6608010.13	278693.85
463	6607988.59	278708.97
464	6607983.01	278701.44
465	6607939.59	278735.39

Таблица 76

Поворотные точки земельного участка с кадастровым номером
47:20:0223002:2054:зу 2
(площадь 1579кв.м)

№	X	Y
457	6608193.48	278542.98
466	6608196.33	278545.52
467	6608326.78	278520.96
468	6608389.88	278528.12
469	6608387.77	278528.98
470	6608376.62	278534.67
471	6608327.08	278529.05
472	6608193.93	278554.11
458	6608186.70	278547.65

Таблица 77

Поворотные точки земельного участка с кадастровым номером
47:20:0223002:2054:зу 3
(площадь 347 кв.м)

№	X	Y
430	6608153.35	278517.38
475	6608136.84	278502.44
476	6608115.97	278497.76
477	6608124.32	278491.43
478	6608140.64	278495.09
431	6608160.13	278512.73

Таблица 78

Поворотные точки земельного участка с кадастровым номером
47:20:0223002: зу1
(площадь 109 кв.м)

№	X	Y
468	6608389.88	278528.12
469	6608387.77	278528.98
470	6608376.62	278534.67
473	6608396.20	278536.89
474	6608397.10	278528.94

Таблица 79

Поворотные точки земельного участка с кадастровым номером
47:20:0223002: зу2
(площадь 807 кв.м)

№	X	Y
440	6608655.34	278296.47
441	6608672.33	278295.23
481	6608746.20	278239.58
482	6608741.88	278233.92

Таблица 80

Поворотные точки земельного участка с кадастровым номером
47:20:0223002: зу3
(площадь 1681 кв.м)

№	X	Y
678	6611096.20	278370.36
679	6611015.57	278360.23
1032	6611017.38	278339.04
1033	6611088.31	278346.50

Таблица 81

Поворотные точки земельного участка с кадастровым номером
47:20:0223002:5:зу1
(площадь 327 кв.м)

№	X	Y
481	6608746.20	278239.58
482	6608741.88	278233.92
483	6608746.88	278230.30
484	6608753.47	278216.00
485	6608747.62	278183.21
486	6608758.56	278208.69
487	6608760.92	278219.54
488	6608754.60	278233.26

Таблица 82

Поворотные точки земельного участка с кадастровым номером
47:20:0223002:5:зу2
площадь 126 кв.м

№	X	Y
485	6608747.62	278183.21
489	6608745.14	278170.41
490	6608748.16	278170.10
491	6608752.61	278181.36
486	6608758.56	278208.69

Таблица 83

Поворотные точки земельного участка с кадастровым номером
47:20:0223002:5:зу3
площадь 491 кв.м

№	X	Y
444	6608773.30	278306.12
492	6608782.99	278306.08
493	6608788.78	278333.95
494	6608793.34	278355.93
445	6608783.33	278355.95

Таблица 84

Поворотные точки земельного участка с кадастровым номером
47:20:0223002:5:зу4
(площадь 2322 кв.м)

№	X	Y
492	6608782.99	278306.08
493	6608788.78	278333.95
494	6608793.34	278355.93
495	6608797.00	278355.92
496	6608807.74	278405.38
497	6608813.60	278404.10
498	6608803.11	278356.02
499	6608813.76	278355.92
500	6608822.35	278361.10
501	6608831.12	278366.82
502	6608819.15	278306.03
503	6608794.21	278306.07
504	6608788.56	278280.69
505	6608782.71	278281.99
506	6608788.06	278306.06

Таблица 85

Поворотные точки земельного участка с кадастровым номером
47:20:0000000:3179:зу1
(площадь 97433 кв.м)

№	X	Y
501	6608831.12	278366.82
502	6608819.15	278306.03
507	6608816.17	278290.90
508	6608823.67	278290.89
509	6609144.14	278290.45
510	6609644.54	278289.51
511	6610168.64	278289.98
512	6610159.65	278309.64
513	6610204.65	278309.56
514	6610223.98	278316.36
515	6610245.14	278328.03
516	6610253.1	278332.43
517	6610275.64	278344.84
518	6610252.58	278344.78
519	6610252.55	278354.80
520	6610293.30	278355.29
521	6610330.99	278378.11
522	6610347.71	278387.34
523	6610276.01	278382.23

524	6610263.21	278368.76
525	6610254.06	278380.68
526	6610185.93	278376.06
527	6610187.92	278351.59
528	6610142.92	278351.66
529	6610140.59	278373.58
530	6609905.58	278360.91
531	6609905.39	278367.15
532	6609871.53	278366.75
533	6609871.66	278355.78
534	6609834.71	278351.49
535	6609363.16	278352.15
536	6609363.16	278362.58
537	6609276.82	278362.62
538	6609276.68	278353.61
539	6609217.72	278354.13
540	6609135.65	278356.77
541	6608885.69	278359.19
542	6608842.01	278362.38
543	6608841.84	278367.49
544	6608831.96	278367.37

Таблица 86

Поворотные точки земельного участка с кадастровым номером
47:20:0000000:3179:зу2
(площадь 780 кв.м)

№	X	Y
548	6610280.30	278386.75
549	6610287.90	278394.74
551	6610422.25	278426.84
552	6610399.63	278415.31

Таблица 87

Поворотные точки земельного участка с кадастровым номером
47:20:0000000:3179:зу3
(площадь 351 кв.м)

№	X	Y
565	6610486.03	278370.64
566	6610455.08	278353.69
567	6610446.27	278348.11
586	6610480.87	278349.92
587	6610481.77	278359.14

Таблица 88

Поворотные точки земельного участка с кадастровым номером
47:20:0000000:3179:зу4
(площадь 116743 кв.м)

№	X	Y
588	6610539.82	278353.60
589	6610552.21	278366.92
590	6610563.73	278371.86
591	6610584.88	278372.75
592	6610596.59	278376.91
593	6610604.43	278394.43
594	6610602.89	278417.49
595	6610603.23	278419.68
600	6610603.42	278420.94
601	6610634.82	278430.32
602	6610636.39	278415.27
603	6610829.11	278432.17
604	6610829.74	278423.48
605	6610837.71	278419.56
606	6610854.31	278420.57
607	6610862.16	278430.56
608	6610862.49	278435.10
609	6610922.81	278439.77
610	6610927.69	278438.84
611	6610933.92	278430.31
612	6610937.11	278413.24
613	6610948.20	278403.91
614	6610995.85	278400.64
615	6611024.35	278401.11
616	6611048.28	278406.17
617	6611061.59	278412.08
618	6611081.33	278427.79
619	6611086.74	278440.60
620	6611086.42	278456.34
621	6611155.74	278459.04
622	6611262.48	278466.98
623	6611431.36	278482.73
624	6611428.78	278477.20
625	6611425.43	278458.88
626	6611434.32	278442.98
627	6611461.33	278445.80
628	6611469.17	278454.49
629	6611471.06	278461.40
630	6611458.96	278485.31
631	6611588.88	278497.42
632	6611589.27	278492.47
633	6611612.45	278494.62

634	6611639.29	278497.11
635	6611677.61	278500.67
636	6611677.21	278505.66
637	6612085.82	278543.75
638	6612088.59	278539.95
639	6612090.89	278536.81
640	6612092.24	278524.42
641	6612091.79	278511.36
642	6612097.76	278504.71
643	6612113.68	278506.29
644	6612124.71	278518.56
645	6612132.95	278544.05
646	6612134.31	278548.27
647	6612237.46	278556.42
648	6612238.95	278553.84
649	6612241.58	278549.25
650	6612259.09	278550.42
651	6612262.38	278556.00
652	6612265.01	278560.46
653	6612521.15	278566.12
654	6612528.37	278559.48
655	6612574.59	278560.35
656	6612601.74	278555.72
657	6612656.71	278553.96
658	6612690.82	278565.53
659	6612700.06	278575.07
660	6612699.77	278585.76
661	6612687.93	278592.98
662	6612820.75	278607.23
663	6612836.71	278553.35
664	6612837.37	278551.12
665	6612475.77	278519.23
666	6612442.25	278516.28
667	6612358.92	278508.93
668	6612274.66	278501.50
669	6612095.65	278482.60
670	6611994.37	278477.31
671	6611804.40	278457.80
672	6611638.33	278443.40
673	6611612.65	278441.17
674	6611454.30	278427.44
675	6611109.96	278400.59
676	6611106.10	278400.29
677	6611096.20	278370.36
678	6611015.57	278360.23
679	6611012.75	278393.16
680	6610660.19	278362.14

681	6610578.89	278354.98
682	6610579.59	278348.75
683	6610569.63	278347.87
684	6610568.93	278354.10
685	6610539.82	278353.60

Таблица 89

Поворотные точки земельного участка с кадастровым номером 47:20:0216003: зу1
(площадь 138 кв.м)

№	X	Y
523	6610276.01	278382.23
524	6610263.21	278368.76
525	6610254.06	278380.68
545	6610264.61	278381.40
546	6610271.16	278381.88

Таблица 90

Поворотные точки земельного участка с кадастровым номером 47:20:0216003: зу2
(площадь 124 кв.м)

№	X	Y
545	6610264.60	278381.40
546	6610271.16	278381.88
547	6610272.22	278384.78
548	6610280.30	278386.75
549	6610287.90	278394.74
550	6610267.69	278389.86

Таблица 91

Поворотные точки земельного участка с кадастровым номером 47:20:0000000:14589:зу1
(площадь 153 кв.м)

№	X	Y
551	6610422.25	278426.84
552	6610399.63	278415.31
553	6610436.46	278424.05
554	6610435.08	278429.89

Таблица 92

Поворотные точки земельного участка с кадастровым номером

47:20:0000000:14589:зу2

(площадь 6492 кв.м)

№	X	Y
517	6610275.64	278344.84
518	6610252.58	278344.78
519	6610252.55	278354.80
520	6610293.30	278355.29
521	6610330.99	278378.11
522	6610347.71	278387.34
555	6610358.54	278388.25
556	6610364.29	278385.04
557	6610442.35	278384.14
558	6610462.79	278394.40
559	6610480.70	278403.30
560	6610486.16	278396.44
561	6610487.00	278394.63
562	6610487.34	278391.74
563	6610491.07	278392.28
564	6610494.51	278393.49
565	6610486.03	278370.63
566	6610455.08	278353.69
567	6610446.27	278348.11
568	6610397.85	278317.48
569	6610394.48	278320.94
570	6610413.49	278338.48
571	6610422.11	278350.94
572	6610432.74	278357.02
573	6610427.44	278367.35
574	6610378.37	278363.22
575	6610336.41	278337.82
576	6610329.91	278342.17
577	6610328.23	278344.83
578	6610319.95	278349.94
579	6610302.74	278348.50
580	6610302.80	278344.50
581	6610300.53	278343.49
582	6610270.45	278341.98

Таблица 93

Поворотные точки земельного участка с кадастровым номером
47:20:0000000:14589:зу3
площадь 315 кв.м

№	X	Y
515	6610245.14	278328.03
516	6610253.14	278332.43
583	6610247.68	278317.62
584	6610209.51	278297.36
585	6610207.27	278302.97
586	6610242.88	278321.83

Таблица 94

Поворотные точки земельного участка с кадастровым номером
47:20:0000000:14589:зу4
площадь 388 кв.м

№	X	Y
633	6611612.45	278494.62
634	6611639.29	278497.11
690	6611638.14	278509.43
691	6611618.30	278507.59
692	6611617.48	278516.48
693	6611610.70	278513.44

Таблица 95

Поворотные точки земельного участка с кадастровым номером
47:20:0000000:14589:зу5
площадь 129 кв.м

№	X	Y
695	6612584.10	278588.02
696	6612583.83	278586.06
697	6612571.12	278578.84
698	6612555.48	278585.92

Таблица 96

Поворотные точки земельного участка с кадастровым номером
47:20:0216001:65:зу1
площадь 4944 кв.м

№	X	Y
564	6610494.51	278393.49
565	6610486.03	278370.64
587	6610481.77	278359.14
586	6610480.87	278349.92
588	6610539.82	278353.60

589	6610552.21	278366.92
590	6610563.73	278371.86
591	6610584.88	278372.75
592	6610596.59	278376.91
593	6610604.44	278394.44
594	6610602.89	278417.49
595	6610603.22	278419.68
596	6610595.26	278418.85
597	6610583.81	278410.36
598	6610569.05	278408.85
599	6610503.92	278396.82

Таблица 97

Поворотные точки земельного участка с кадастровым номером
47:20:0216001:65:зу2
(площадь 389 кв.м)

№	X	Y
603	6610829.11	278432.17
604	6610829.74	278423.48
605	6610837.71	278419.56
606	6610854.31	278420.57
607	6610862.16	278430.56
608	6610862.49	278435.10

Таблица 98

Поворотные точки земельного участка с кадастровым номером
47:20:0216001:65:зу3
(площадь 6400 кв.м)

№	X	Y
609	6610922.81	278439.77
610	6610927.69	278438.84
611	6610933.92	278430.31
612	6610937.11	278413.24
613	6610948.20	278403.91
614	6610995.85	278400.64
615	6611024.35	278401.11
616	6611048.28	278406.17
617	6611061.59	278412.08
618	6611081.33	278427.79
619	6611086.74	278440.60
620	6611086.42	278456.34
686	6610984.44	278444.84
687	6610983.56	278455.51
688	6610972.60	278454.61
689	6610973.50	278443.63

Таблица 99

Поворотные точки земельного участка с кадастровым номером
47:20:0223002:123:зу1
(площадь 791 кв.м)

№	X	Y
677	6611106.10	278400.30
678	6611096.21	278370.36
1033	6611088.31	278346.50
1034	6611114.93	278349.29
676	6611109.96	278400.59

Таблица 100

Поворотные точки земельного участка с кадастровым номером
47:20:0223002:123:зу2
(площадь 917 кв.м)

№	X	Y
673	6611638.33	278443.40
674	6611612.65	278441.17
1035	6611616.42	278405.37
1036	6611642.00	278408.42

Таблица 101

Поворотные точки земельного участка с кадастровым номером
47:20:0216001: зу1
(площадь 1486 кв.м)

№	X	Y
623	6611431.36	278482.73
624	6611428.78	278477.20
625	6611425.43	278458.88
626	6611434.32	278442.98
627	6611461.33	278445.80
628	6611469.17	278454.49
629	6611471.06	278461.40
630	6611458.96	278485.31

Таблица 102

Поворотные точки земельного участка с кадастровым номером

47:20:0209001:43:зу1

(площадь 1211 кв.м)

№	X	Y
638	6612088.59	278539.95
639	6612090.89	278536.81
640	6612092.24	278524.42
641	6612091.79	278511.36
642	6612097.76	278504.71
643	6612113.68	278506.29
644	6612124.71	278518.56
645	6612132.95	278544.05

Таблица 103

Поворотные точки земельного участка с кадастровым номером
47:20:0000000:14637:зу1
площадь 104 кв.м

№	X	Y
648	6612238.95	278553.84
649	6612241.58	278549.25
650	6612259.09	278550.42
651	6612262.38	278556.00

Таблица 104

Поворотные точки земельного участка с кадастровым номером
47:20:0000000:14637:зу2
(площадь 5279 кв.м)

№	X	Y
653	6612521.15	278566.12
654	6612528.37	278559.48
655	6612574.59	278560.35
656	6612601.74	278555.72
657	6612656.71	278553.96
658	6612690.82	278565.53
659	6612700.06	278575.07
660	6612699.77	278585.76
661	6612687.93	278592.98
662	6612820.75	278607.23
694	6612616.29	278590.38
695	6612584.10	278588.02
696	6612583.83	278586.06
697	6612571.12	278578.84
698	6612555.48	278585.92

Таблица 105

Поворотные точки земельного участка с кадастровым номером
47:20:0223002:8:зу1
площадь 1503 кв.м

№	X	Y
666	6612475.77	6612475.77
667	6612442.25	6612442.25
699	6612447.66	6612447.66
700	6612481.18	6612481.18

Таблица 106

Поворотные точки земельного участка с кадастровым номером
47:20:0223002:8:зу2
(площадь 3921 кв.м)

№	X	Y
712	6613544.68	278702.01
713	6613547.40	278617.71
714	6613599.19	278626.27
715	6613597.96	278631.32
716	6613596.40	278640.84
717	6613596.36	278669.58
718	6613588.96	278712.27
719	6613576.36	278710.44
720	6613578.00	278699.61
721	6613563.36	278698.33
722	6613556.75	278697.29
723	6613556.09	278703.00

Таблица 107

Поворотные точки земельного участка с кадастровым номером
47:20:0223002:8:зу3
(площадь 2633 кв.м)

№	X	Y
714	6613599.19	278626.27
715	6613597.96	278631.32
716	6613596.40	278640.84
717	6613593.36	278669.58
718	6613588.96	278712.27
724	6613618.70	278716.60
725	6613620.08	278703.38
726	6613624.64	278659.53
727	6613626.88	278640.56
728	6613629.44	6613629.44

Таблица 108

Поворотные точки земельного участка с кадастровым номером
47:20:0223002:8:зу4
(площадь 5933 кв.м)

№	X	Y
725	6613620.08	278703.38
726	6613624.64	278659.53
727	6613626.88	278640.56
728	6613629.44	6613629.44
729	6613707.81	278635.76
730	6613697.44	278710.69

Таблица 109

Поворотные точки земельного участка с кадастровым номером
47:20:0223002:8:зу5
(площадь 3353 кв.м)

№	X	Y
729	6613707.81	278635.76
730	6613697.44	278710.69
731	6613746.19	278715.94
732	6613746.85	278639.18

Таблица 110

Поворотные точки земельного участка с кадастровым номером
47:20:0223002:8:зу 6
(площадь 39201 кв.м)

№	X	Y
731	6613746.19	278715.94
732	6613746.85	278639.18
733	6613786.28	278642.62
734	6613786.19	278643.62
735	6614103.49	278671.46
736	6614102.83	278677.94
737	6614263.83	278692.07
738	6614256.89	278766.85
739	6614149.16	278754.04
740	6614064.73	278747.32
741	6613978.24	278737.03
742	6613953.01	278735.71
743	6613867.38	278728.39
744	6613746.90	278716.01

Таблица 111

Поворотные точки земельного участка с кадастровым номером
47:20:0209001:49:зу1
(площадь 6588 кв.м)

№	X	Y
663	6612820.75	278607.23
664	6612836.71	278553.35
701	6612961.38	278562.80
702	6612926.76	278618.60

Таблица 112

Поворотные точки земельного участка с кадастровым номером
47:20:0209001:40:зу1
(площадь 39860 кв.м)

№	X	Y
701	6612961.38	278562.80
702	6612926.76	278618.60
703	6613180.32	278645.80
704	6613249.02	278654.73
705	6613268.21	278656.71
706	6613416.37	278676.21
707	6613469.51	278683.62
708	6613527.08	278692.64
709	6613526.18	278702.72
710	6613537.14	278703.70
711	6613537.35	278701.38
712	6613544.68	278702.01
713	6613547.40	278617.71

Таблица 113

Поворотные точки земельного участка с кадастровым номером
47:20:0223002:1460:зу1
(площадь 155593 кв.м)

№	X	Y
737	6614263.83	278692.07
738	6614256.90	278766.85
745	6614257.58	278766.93
746	6614323.87	278773.62
747	6614422.82	278782.96
748	278784.68	278784.68
749	278796.50	278796.50
750	6614643.48	278788.53
751	6614899.20	278808.33

752	6615056.96	278823.88
753	6615055.95	278833.35
754	6615069.71	278834.83
755	6615070.66	278825.32
756	6615255.86	278844.27
757	6615343.08	278851.92
758	6615342.34	278867.09
759	6615384.00	278869.97
760	6615385.18	278854.13
761	6615535.55	278865.68
762	6615534.74	278875.03
763	6615565.98	278877.71
764	6615566.84	278868.59
765	6615791.71	278888.75
766	6615829.65	278889.83
767	6615963.08	278902.76
768	6616033.97	278908.33
769	6616033.67	278911.27
770	6616241.90	278929.64
771	6616359.07	278939.64
772	6616357.83	278954.95
773	6616396.42	278958.81
774	6616454.10	278987.57
775	6616447.64	279002.68
776	6616516.92	279011.99
777	6616935.78	279068.25
778	6616967.46	279066.42
779	6617004.02	279060.29
780	6617057.60	279042.94
781	6617097.37	279022.64
782	6617109.66	279013.42
783	6617110.32	278983.54
784	6617097.57	278992.19
785	6617062.80	279011.96
786	6617025.76	279027.06
787	6616987.63	279039.16
788	6616948.70	279048.16
789	6616908.89	279052.06
790	6616868.89	279051.77
791	6616829.14	279047.29
792	6616790.08	279038.69
793	6616751.86	279027.03
794	6616641.89	278979.38
795	6616605.31	278963.31
796	6616568.10	278948.19
797	6616511.50	278928.29
798	6616453.22	278914.03

799	6616415.83	278905.64
800	6616393.04	278890.44
801	6616386.66	278858.21
802	6616417.82	278862.66
803	6616553.09	278867.24
804	6616555.05	278841.19
805	6616537.54	278833.11
806	6616530.70	278840.76
807	6616444.81	278830.54
808	6616407.30	278828.25
809	6616388.23	278827.63
810	6616389.38	278806.29
811	6616374.18	278805.80
812	6616372.34	278827.11
813	6616313.52	278825.24
814	6616309.32	278818.59
815	6616298.84	278824.36
816	6616297.10	278847.46
817	6616358.94	278854.21
818	6616369.85	278855.78
819	6616365.22	278888.76
820	6616347.62	278892.09
821	6616179.13	278879.42
822	6616051.49	278869.82
823	6616051.71	278865.92
824	6616034.26	278855.35
825	6615996.93	278852.08
826	6615995.75	278865.39
827	6615861.21	278854.18
828	6615862.94	278834.79
829	6615552.89	278806.58
830	6615496.53	278801.63
831	6615345.27	278789.87
832	6614973.03	278760.33
833	6614723.51	278737.92
834	6614722.68	278747.40
835	6614649.21	278740.95
836	6614505.58	278729.84
837	6614446.69	278725.68
838	6614290.20	278711.94
839	6614291.77	278694.52

Таблица 114

Поворотные точки земельного участка с кадастровым номером
47:20:0223002:1460:зу2
(площадь 175458 кв.м)

№	X	Y
906	6617125.27	278303.99
907	6617123.94	278364.85
926	6617089.08	278339.92
927	6617037.22	278314.58
928	6617031.36	278328.91
929	6616998.52	278317.26
930	6617003.01	278302.40
931	6616938.98	278287.36
932	6616899.21	278283.52
933	6616838.26	278290.89
934	6616839.26	278296.09
935	6616830.38	278297.79
936	6616829.13	278292.12
937	6616782.03	278304.74
938	6616783.22	278308.71
939	6616744.39	278322.66
940	6616669.13	278366.85
941	6616565.47	278438.15
942	6616577.37	278468.27
943	6616594.75	278459.27
944	6616604.52	278485.19
945	6616591.39	278505.38
946	6616580.94	278509.55
947	6616555.43	278445.50
948	6616531.50	278543.84
949	6616514.78	278569.07
950	6616489.45	278596.01
951	6616469.93	278609.59
952	6616439.47	278611.42
953	6616439.71	278631.75
954	6616424.28	278631.93
955	6616423.83	278610.47
956	6616376.28	278620.20
957	278620.45	278620.45
958	6616331.35	278642.33
959	6616292.34	278685.56
960	6616284.66	278672.54
961	6616291.00	278626.21
962	6616264.47	278627.94
963	6616247.69	278653.80
964	6616242.86	278654.08

965	6616216.37	278626.85
966	6616128.76	278629.19
967	6616063.82	278628.34
968	6615923.02	278631.71
969	6615873.64	278632.39
970	6615905.78	278449.98
971	6615939.67	278451.30
972	6616052.18	278453.41
973	6616125.00	278454.03
974	6616196.69	278449.06
975	6616310.93	278423.65
976	6616341.37	278425.39
977	6616464.53	278368.42
978	6616460.35	278358.91
979	6616474.17	278352.71
980	6616475.86	278356.04
981	6616548.43	278317.75
982	6616607.73	278294.26
983	6616680.86	278269.19
984	6616718.29	278257.52
985	6616783.37	278238.59
986	6616779.16	278218.41
987	6616786.91	278216.13
988	6616792.30	278240.89
989	6616804.79	278237.69
990	6616872.71	278233.21
991	6616909.86	278234.19
992	6616954.44	278239.12
993	6617027.87	278251.31
994	6617074.96	278275.37

Таблица 115

Поворотные точки земельного участка с кадастровым номером
47:20:0215008:27:зу1
(площадь 2805 кв.м)

№	X	Y
775	6616447.64	279002.68
776	6616516.92	279011.99
840	6616510.35	279048.11
841	6616509.89	279069.28
842	6616488.51	279067.44
843	6616488.71	279050.15
844	6616485.97	279043.36
845	6616438.00	279025.24

Таблица 116

Поворотные точки земельного участка с кадастровым номером
47:20:0215001:48:зу1
площадь 48338 кв.м

№	X	Y
776	6616516.92	279011.99
777	6616935.78	279068.25
778	6616967.46	279066.42
779	6617004.02	279060.29
780	6617057.60	279042.94
781	6617097.52	279022.56
782	6617109.66	279013.42
783	6617110.32	278983.54
846	6617130.63	278969.74
847	6617143.08	278958.89
848	6617134.77	278949.36
849	6617165.17	278918.11
850	6617125.31	278915.25
851	6617125.94	278899.83
852	6617179.01	278903.78
853	6617184.45	278904.21
854	6617276.46	278911.05
855	6617253.87	278953.91
856	6617229.300	278984.00
857	6617178.25	279035.33
858	6617131.86	279070.30
859	6617085.45	279097.43
860	6617057.59	279109.08
861	6616694.99	279108.21
862	6616680.44	279102.57
863	6616639.25	279085.89
864	6616553.97	279050.88
865	6616536.67	279040.88
866	6616531.22	279044.10
867	6616530.96	279071.10
841	6616509.89	279069.28
840	6616510.35	279048.11

Таблица 117

Поворотные точки земельного участка с кадастровым номером
47:20:0215001:47:зу1
(площадь 9679 кв.м)

№	X	Y
860	6617057.59	279109.08
861	6616694.99	279108.21
868	6616720.45	279118.07
869	6616719.13	279122.59
870	6616753.18	279132.72
871	6616795.96	279141.37
872	6616850.07	279146.90
873	6616863.57	279145.23
874	6616912.34	279145.55
875	6616960.40	279141.78
876	6617010.71	279128.68

Таблица 118

Поворотные точки земельного участка с кадастровым номером
47:20:0223001:43:зу1
(площадь 628 кв.м)

№	X	Y
851	6617125.94	278899.83
852	6617179.01	278903.78
877	6617167.16	278886.57
878	6617144.78	278885.01
879	6617126.00	278898.26

Таблица 119

Поворотные точки земельного участка с кадастровым номером
47:20:0223001:43:зу2
(площадь 44111 кв.м)

№	X	Y
853	6617184.47	278904.19
854	6617276.42	278911.03
880	6617281.53	278901.30
881	6617303.97	278856.17
882	6617318.17	278813.41
883	6617324.96	278806.95
884	6617376.57	278812.46
885	6617379.10	278782.55
886	6617332.53	278775.20
887	6617328.53	278769.60
888	6617332.61	278735.65
889	6617333.59	278696.13
890	6617332.25	278652.35
891	6617328.19	278613.38
892	6617320.73	278574.68
893	6617309.30	278533.93
894	6617292.79	278496.41
895	6617272.94	278458.96
896	6617257.06	278433.53
897	6617256.07	278427.61
898	6617261.79	278386.60
899	6617232.63	278383.83
900	6617222.93	278386.53
901	6617180.41	278340.88
902	6617188.68	278330.49
903	6617155.09	278305.08
904	6617145.12	278317.94
905	6617131.54	278307.95
906	6617125.27	278303.99
907	6617123.93	278364.84
908	6617139.13	278377.50
909	6617133.35	278384.39
910	6617148.37	278396.98
911	6617153.52	278391.12
912	6617179.66	278417.98
913	6617204.29	278445.78
914	6617224.58	278475.93
915	6617238.54	278501.13
916	6617232.24	278504.20

917	6617246.93	278541.36
918	6617258.58	278579.63
919	6617266.12	278618.91
920	6617269.47	278658.77
921	6617268.59	278698.76
922	6617262.50	278738.25
923	6617252.89	278771.09
924	6617232.58	278826.62
925	6617208.77	278870.60

Таблица 120

Поворотные точки земельного участка с кадастровым номером
47:20:0223002:2163:зу1
(площадь 245281 кв.м)

№	X	Y
969	6615873.64	278632.39
970	6615905.78	278449.98
995	6615795.46	278445.68
996	6615673.51	278442.60
997	6615489.72	278441.00
998	6615340.08	278433.80
999	6615340.19	278429.54
1000	6615311.53	278427.91
1001	6615311.45	278432.90
1002	6615175.28	278424.95
1003	6615097.12	278420.23
1004	6615044.76	278419.44
1005	6614940.30	278418.02
1006	6614891.34	278417.80
1007	6614746.36	278396.00
1008	6614696.86	278387.04
1009	6614627.58	278368.58
1010	6614583.19	278354.32
1011	6614573.68	278351.20
1012	6614508.43	278523.15
1013	6614582.68	278539.04
1014	6614584.84	278532.20
1015	6614627.07	278548.29
1016	6614672.73	278561.91
1017	6614777.73	278581.30
1018	6614850.41	278583.51
1019	6614904.93	278588.42
1020	6614947.76	278586.73

1021	6615101.70	278587.18
1022	6615179.84	278588.71
1023	6615217.41	278590.42
1024	6615255.60	278595.60
1025	6615292.23	278611.56
1026	6615280.34	278638.28
1027	6615289.51	278642.29
1028	6615302.56	278615.27
1029	6615349.56	278633.22
1030	6615391.86	278637.61
1031	6615528.03	278637.22

ГРАФИЧЕСКИЕ МАТЕРИАЛЫ

ПРОЕКТ МЕЖЕВАНИЯ ТЕРРИТОРИИ

«КОМПЛЕКСНАЯ РЕКОНСТРУКЦИЯ УЧАСТКА МГА–ГАТЧИНА–ВЕЙМАРН–ИВАНГОРОД И ЖЕЛЕЗНОДОРОЖНЫХ ПОДХОДОВ К ПОРТАМ НА ЮЖНОМ БЕРЕГУ ФИНСКОГО ЗАЛИВА.
СТРОИТЕЛЬСТВО ЖЕЛЕЗНОДОРОЖНЫХ ПУТЕЙ НА УЧАСТКЕ ЛИХСКАЯ–СОРТИРОВОЧНАЯ – ЛИХСКАЯ–ВОСТОЧНАЯ – ЛИХСКАЯ–ГЕНЕРАЛЬНАЯ"

ЧЕРТЕЖ МЕЖЕВАНИЯ ТЕРРИТОРИИ

Местоположение: Ленинградская область, Кингисеппский муниципальный район, МО "Котельское сельское поселение", МО "Вистинское сельское поселение"

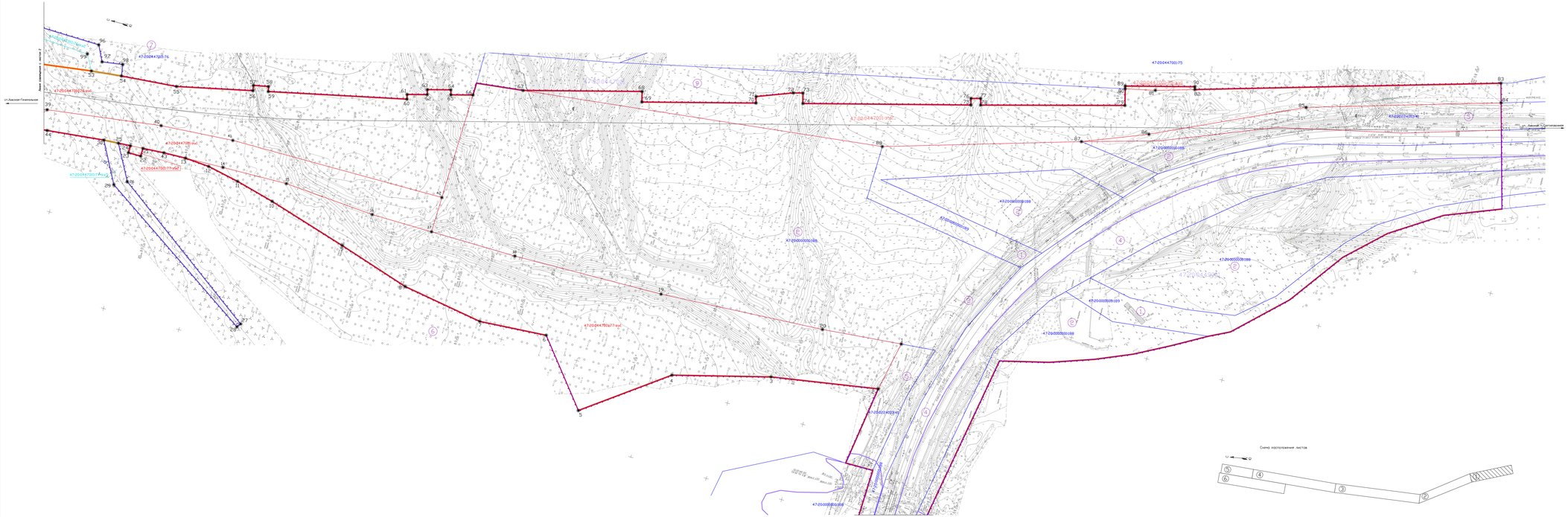

Условные обозначения

- границы подготовки проекта межевания территории
- красные линии, установленные в составе проекта планировки территории
- границы кадастровых кварталов
- номера кадастровых кварталов
- границы земельных участков, поставленных на кадастровый учет
- 47:20:0223002:2189 кадастровый номер земельного участка
- границы частей земельных участков, поставленных на кадастровый учет
- 47:20:0223002:2187 кадастровый номер части земельного участка
- границы образуемых земельных участков под постоянный отвод железной дороги
- 47:20:0223002:2183:ЗУ1 условный номер образуемого земельного участка под постоянный отвод железной дороги
- границы образуемого земельного участка под временное пользование на период строительства
- 47:20:0223002:2183:ЗУ2 условный номер образуемого земельного участка под временное пользование на период строительства
- границы зон действия сервитутов, предусмотренных к установлению
- 47:20:0223002:2183:ЗУ3 условный номер образуемого земельного участка под сервитут, предусмотренный к установлению
- 1 поворотные точки образуемых земельных участков и номера точек
- 47:20:0244900 нумерация земельных участков согласно экспликации земельных участков

1. Чертеж межевания территории подготовлен по материалам изысканий, выполненных ЗАО "Ленгипротранс" в 2020г.
2. Система координат – СК-1963
3. Система высот – Балтийская 1977 года.

								690052-004-ПМТ	
								Комплексная реконструкция участка МГА – Гатчина – Веймарн – Ивангород и железнодорожных подходов к портам на южном берегу Финского залива. Строительство железнодорожных путей на участке Лихсская-Сортировочная – Лихсская-Восточная – Лихсская-Генеральная	
Изм.	Кол.уч.	Лист	N док.	Подп.	Дата				
Разраб.		Перов С.В.				Стадия	Лист	Листов	
Гл. инж. проекта		Шилина Л.Н.				Проект межевания территории	Р		
Нач. отд.		Чистякова Н.А.					2.0000	1	6
ГИП		Кислицына Н.С.				Чертеж межевания территории	АВНИПИГОРДОРМАШ		

ПРОЕКТ МЕЖЕВАНИЯ ТЕРРИТОРИИ

«КОМПЛЕКСНАЯ РЕКОНСТРУКЦИЯ УЧАСТКА МГА–ГАТЧИНА–ВЕЙМАРН–ИВАНГОРОД И ЖЕЛЕЗНОДОРОЖНЫХ ПОДХОДОВ К ПОРТАМ НА ЮЖНОМ БЕРЕГУ ФИНСКОГО ЗАЛИВА.

СТРОИТЕЛЬСТВО ЖЕЛЕЗНОДОРОЖНЫХ ПУТЕЙ НА УЧАСТКЕ ЛИКСКАЯ-СОРТИРОВОЧНАЯ – ЛИКСКАЯ-ВОСТОЧНАЯ – ЛИКСКАЯ-ГЕНЕРАЛЬНАЯ»

ЧЕРТЕЖ МЕЖЕВАНИЯ ТЕРРИТОРИИ

Местоположение: Ленинградская область, Кингисеппский муниципальный район, МО "Котельское сельское поселение", МО "Бистинское сельское поселение"

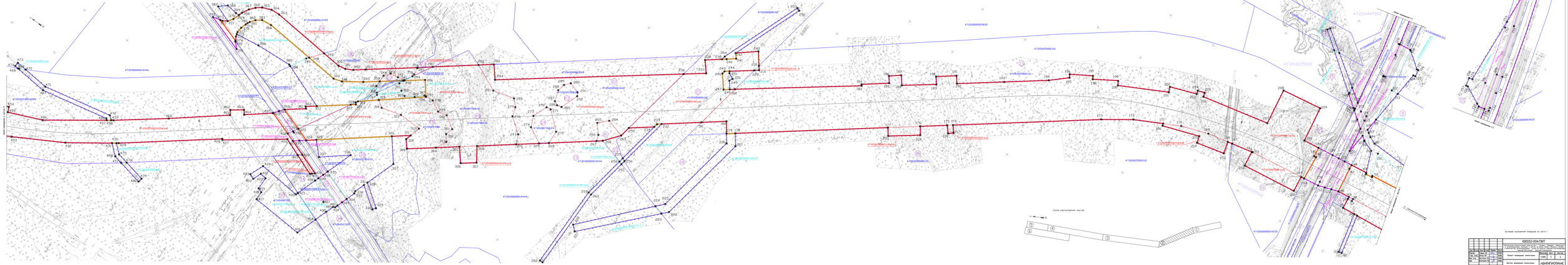

Условные обозначения приведены на листе 1

								69052-ОПЗ-ПМТ	
								Комплексная реконструкция участка МГА–Гатчина–Веймарн–Ивангород и железнодорожных подходов к портам на южном берегу Финского залива. Строительство железнодорожных путей на участке Ликская-сортировочная – Ликская-восточная – Ликская-генеральная	
Изм.	Кол.уч.	Лист	N док.	Подп.	Дата				
Разраб.						Стадия	Лист	Листов	
Гл. спец.						Р			
Гл. инж. проекта						Организация: ООО "ЛЕНГИПРОДОРМАШ"			
Н. контр.									
Гл. инж.									

Проект межевания территории	Формат А0	Масштаб 1:500
Чертеж межевания территории	ЛЕНГИПРОДОРМАШ	

ПРОЕКТ МЕЖЕВАНИЯ ТЕРРИТОРИИ

КОМПЛЕКСНАЯ РЕКОНСТРУКЦИЯ УЧАСТКА ЖД-ГАТЧИНА-ВЭЙМАРН-ИВАНГОРОД И ЖЕЛЕЗНОДОРОЖНЫХ ПОДЪЕЗДОВ К ПОРТАМ НА ЮЖНОМ БЕРЕГУ ФИНСКОГО ЗАЛИВА

СТРОИТЕЛЬСТВО ЖЕЛЕЗНОДОРОЖНЫХ ПУТЕЙ НА УЧАСТКЕ: ЛИЖОВАЯ-СОРТИРОВОЧНАЯ - ЛИЖОВАЯ-ВОСТОЧНАЯ - ЛИЖОВАЯ-ГЕНЕРАЛЬНАЯ

ЧЕРТЕЖ МЕЖЕВАНИЯ ТЕРРИТОРИИ

Местоположение: Ленинградская область, Кингисеппский муниципальный район, МО "Котельское сельское поселение", МО "Вистинское сельское поселение"

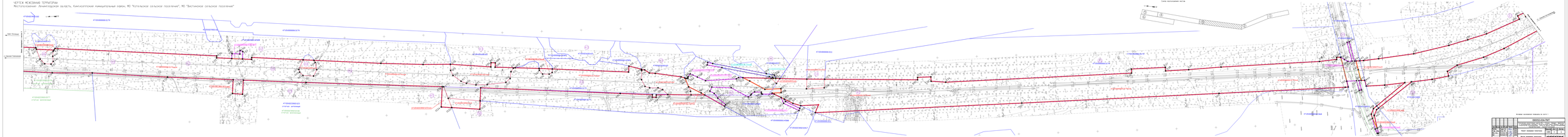

ПРОЕКТ МЕЖЕВАНИЯ ТЕРРИТОРИИ

«КОМПЛЕКСНАЯ РЕКОНСТРУКЦИЯ УЧАСТКА МГА-ГАТЧИНА-ВЕЙМАРН-ИВАНГОРОД И ЖЕЛЕЗНОДОРОЖНЫХ ПОДЪЕЗДОВ К ПОРТАМ НА ВОСТОЧНОМ БЕРЕГУ ФИНСКОГО ЗАЛИВА.

СТРОИТЕЛЬСТВО ЖЕЛЕЗНОДОРОЖНЫХ ПУТЕЙ НА УЧАСТКЕ: ЛИССКИЙ-СОРТИРОВОЧНАЯ – ЛИССКИЙ-ВОСТОЧНАЯ – ЛИССКИЙ-ГЕНЕРАЛЬНАЯ"

ЧЕРТЕЖ МЕЖЕВАНИЯ ТЕРРИТОРИИ

Местоположение: Ленинградская область, Кингисеппский муниципальный район, МО "Котельское сельское поселение", МО "Вистинское сельское поселение"

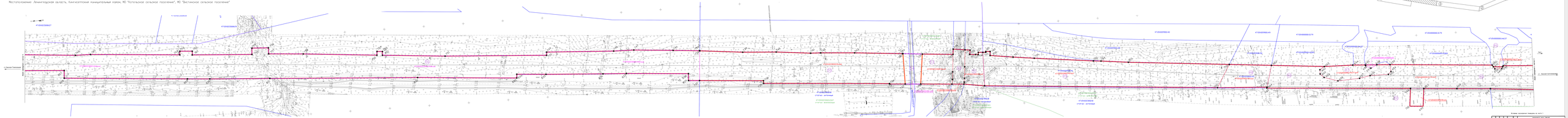

ПРОЕКТ МЕЖЕВАНИЯ ТЕРРИТОРИИ

«КОМПЛЕКСНАЯ РЕКОНСТРУКЦИЯ УЧАСТКА МГА-ГАТЧИНА-ВЕЙМАРН-ИВАНГОРОД И ЖЕЛЕЗНОДОРОЖНЫХ ПОДХОДОВ К ПОРТАМ НА ЮЖНОМ БЕРЕГУ ФИНСКОГО ЗАЛИВА.
СТРОИТЕЛЬСТВО ЖЕЛЕЗНОДОРОЖНЫХ ПУТЕЙ НА УЧАСТКЕ ЛУЖСКАЯ-СОРТИРОВОЧНАЯ – ЛУЖСКАЯ-ВОСТОЧНАЯ – ЛУЖСКАЯ-ГЕНЕРАЛЬНАЯ"

ЧЕРТЕЖ МЕЖЕВАНИЯ ТЕРРИТОРИИ
Местоположение: Ленинградская область, Кингисеппский муниципальный район, МО "Котельское сельское поселение", МО "Вистинское сельское поселение"

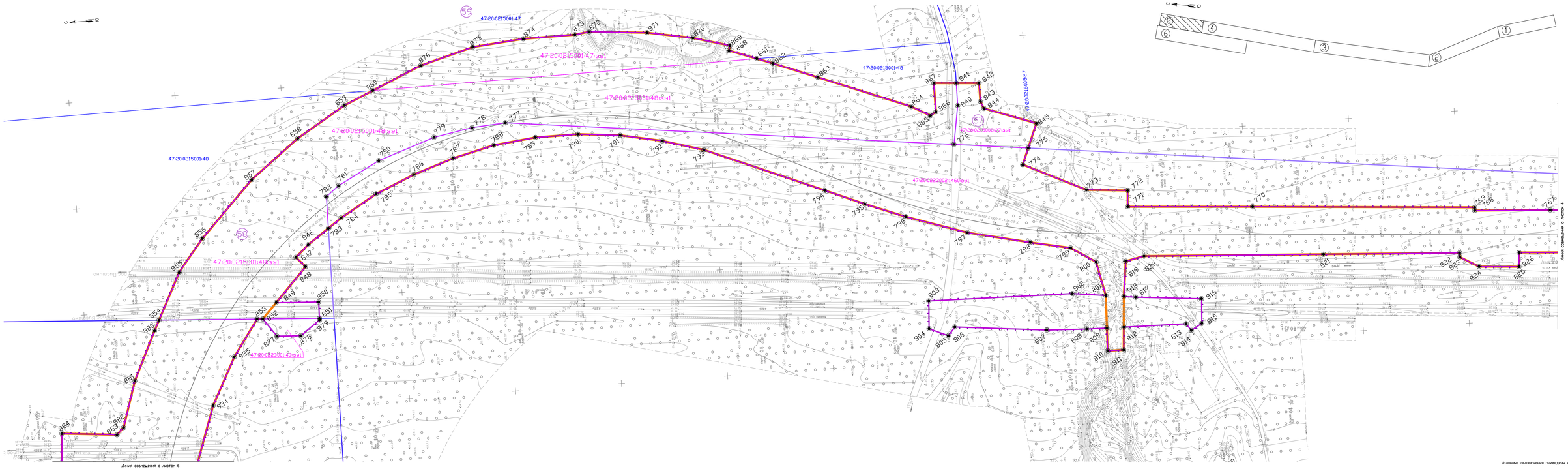

Условные обозначения приведены на листе 1

							690052-004-ПМТ			
							Комплексная реконструкция участка Мга – Гатчина – Вейморн – Ивангород и железнодорожных подходов к портам на южном берегу Финского залива. Строительство железнодорожных путей на участке Лужская-Сортировочная – Лужская-Восточная – Лужская-Генеральная			
Изм.	Кол.уч.	Лист	N док.	Подпись	Дата					
Разраб.		Гимаев Т.Х.			02.06.16	Проект межевания территории		Стадия	Лист	Листов
Гл.инж. отд.		Шилина Н.В.			02.06.16			П	5	6
Нач. отд.		Якутович А.А.			02.06.16		1:1000			
ГИП		Бикмаев Ф.Х.			02.06.16	Чертеж межевания территории	ЛЕНГИПРОТРАНС			

ПРОЕКТ МЕЖЕВАНИЯ ТЕРРИТОРИИ

«КОМПЛЕКСНАЯ РЕКОНСТРУКЦИЯ УЧАСТКА МГА–ГАТЧИНА–ВЕЙМАРН–ИВАНГОРОД И ЖЕЛЕЗНОДОРОЖНЫХ ПОДХОДОВ К ПОРТАМ НА ЮЖНОМ БЕРЕГУ ФИНСКОГО ЗАЛИВА.
СТРОИТЕЛЬСТВО ЖЕЛЕЗНОДОРОЖНЫХ ПУТЕЙ НА УЧАСТКЕ ЛЫХСКАЯ-СОРТИРОВОЧНАЯ – ЛЫХСКАЯ-ВОСТОЧНАЯ – ЛЫХСКАЯ-ГЕНЕРАЛЬНАЯ"

ЧЕРТЕЖ МЕЖЕВАНИЯ ТЕРРИТОРИИ
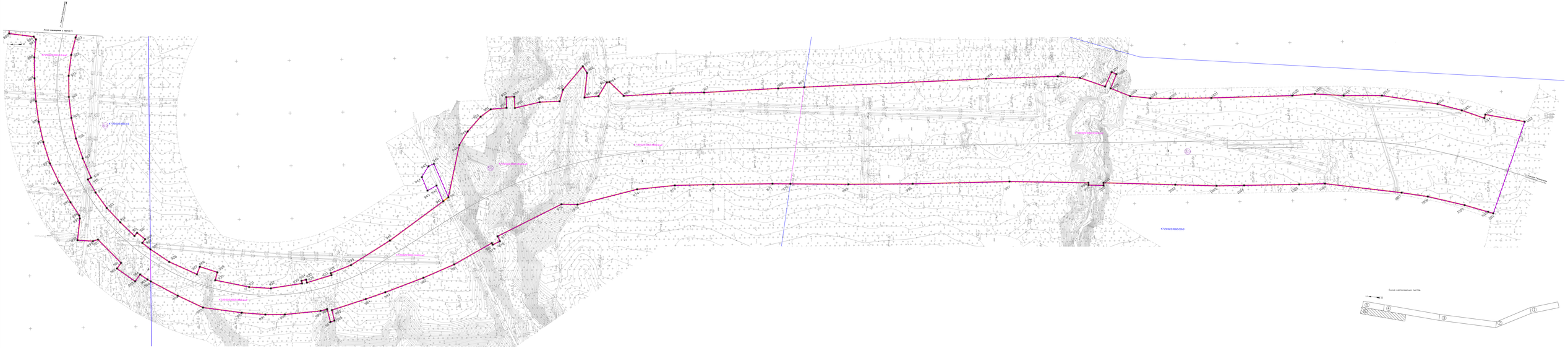
Местоположение: Ленинградская область, Кингисеппский муниципальный район, МО "Котельское сельское поселение", МО "Вистинское сельское поселение"